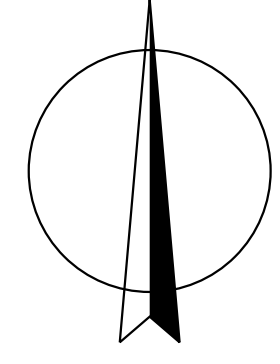
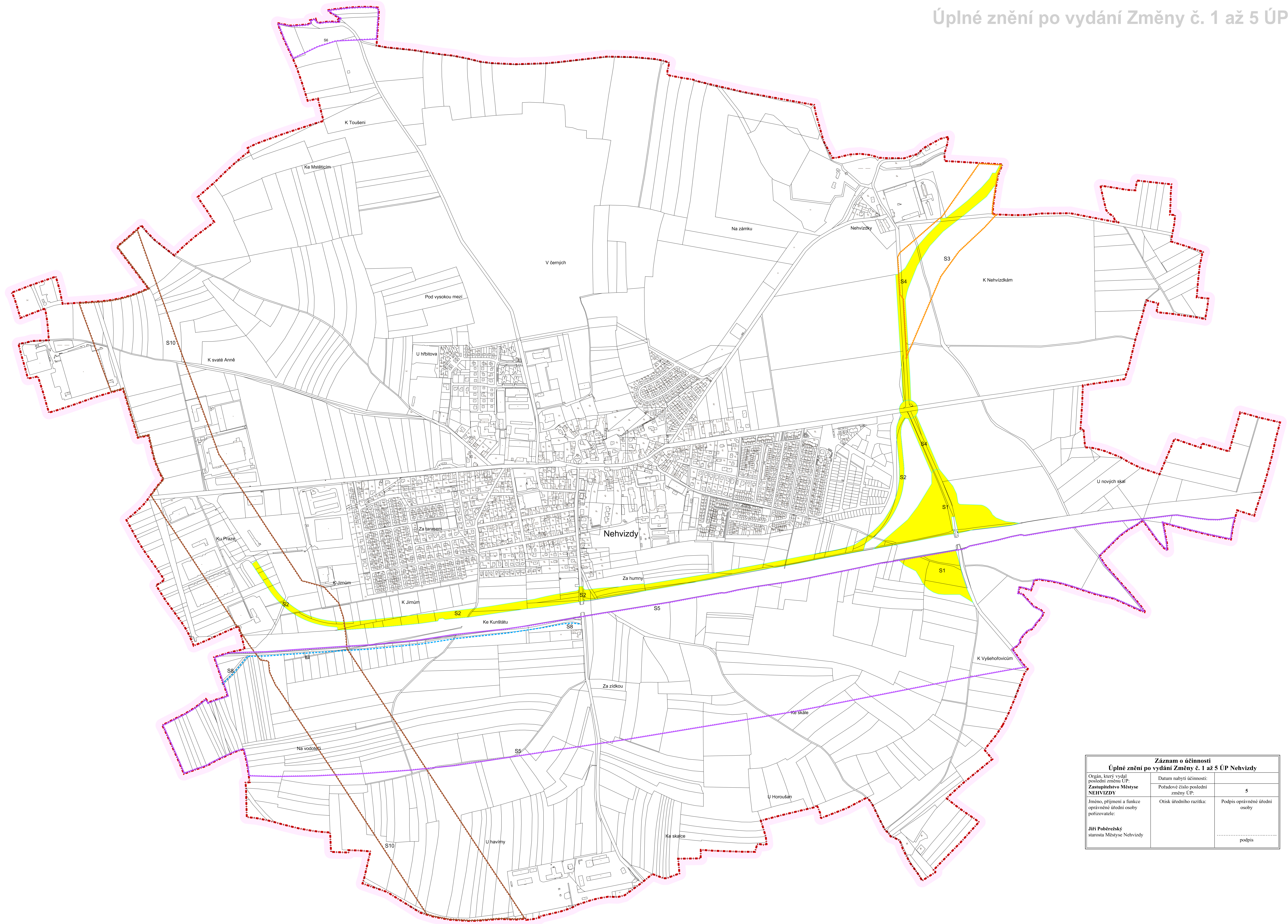


ÚZEMNÍ PLÁN NEHVIZDY

Úplné znění po vydání Změny č. 1 až 5 ÚP



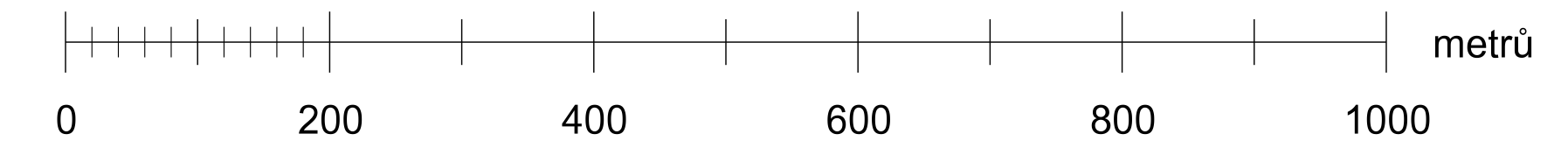
M.: 1:5000



- Hranice**
- hranice řešeného území
 - katastrální hranice
- Veřejně prospěšné stavby**
- Vyhlášení — odepnutí práv
Dopravní infrastruktura
- S1, S2, S4 plocha pro výstavbu silnice (DS 1, DS 2, DS 4)
 - S3 koridor pro výstavbu silnice (DS 3)
 - S5, S6 koridor pro výstavbu železnice (DD 1, DD 2)
 - S8 výstavba cyklistické stezky
- Vyhlášení — omezení práv
Technická infrastruktura - liniová vedení
- S10 koridor pro ropovod Družba (přípolož)

Záznam o účinnosti Úplné znění po vydání Změny č. 1 až 5 ÚP Nehvizdy		
Orgán, který vydal poslední změnu ÚP: Zastupitelstvo Městysse NEHVIZDY	Datum nabytí účinnosti: Pořadové číslo poslední změny ÚP:	5
Jméno, příjmení a funkce oprávněné úřední osoby pořizovatele: Jiří Pohorešský starosta Městysse Nehvizdy	Otisk úředního razítka:	Podpis oprávněné úřední osoby: podpis

A6. Výkres veřejně prospěšných staveb, opatření a asanací



KADLEC K.K. NUSLE, spol. s r.o.
Chaberská 3, 182 00 Praha 8 | Telefon: 284 680 740, 603 440 989 | e-mail: posta@kadeckk.cz | www.kadeckk.cz

Projekce: Ing. arch. Daniela Štrbová	Oborný spolupracovník: Ing. arch. Jaroslav Trávník	Grafické zpracování: Štěpán Klumpar	Číslo schůzky: 529/22
Podrobnosti: Územní plán Městysse Nehvizdy úplné znění po vydání Změny č. 1 až 5 ÚP	Schvábnost orgánem: Zastupitelstvo Městysse Nehvizdy	Datum: 11. 2022	Váha č.: A6
Název výkresu: Výkres veřejně prospěšných staveb, opatření a asanací	Stavba: Výkres veřejně prospěšných staveb, opatření a asanací	Měřítko: 1:5000	Kopie č.: