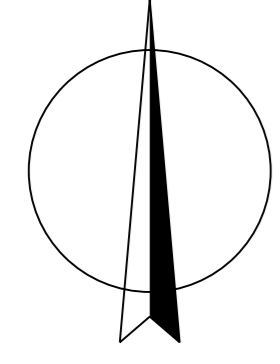
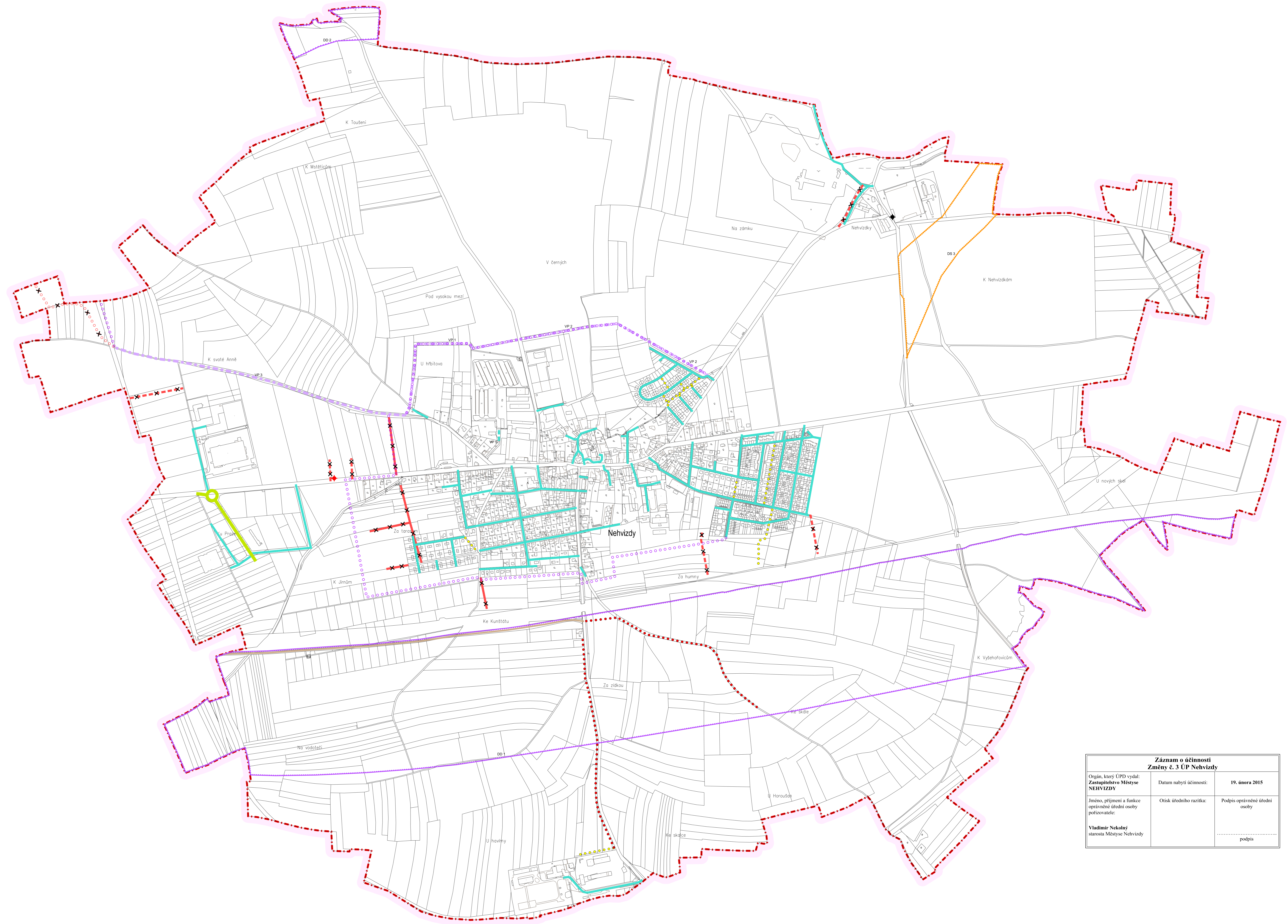


# ZMĚNA Č. 3 ÚZEMNÍHO PLÁNU NEHVIZDY

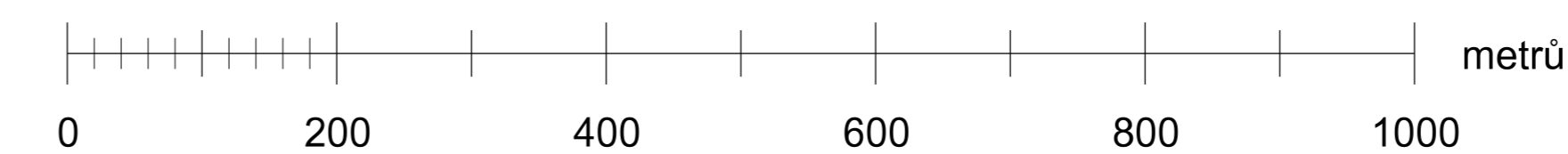


M.: 1:5000



- Hranice**
- hranice řešeného území
  - katastrální hranice
- Doprava**
- sáňnice II. a III. třídy
  - koridor pro sáňnice II. třídy
  - místní komunikace obslužné
  - místní komunikace obslužné - rušení stavu
  - místní komunikace obslužné - rušení návrhu
  - účelové komunikace
  - zastávka autobusové dopravy
  - koridor pro železniční dopravu
  - cyklotrasa
  - cyklotrasa - rušení návrhu
  - stezka pro pěší a cyklisty
  - pěší komunikace

Záznam o účinnosti Změny č. 3 ÚP Nehvizdy		
Organ, který ÚPD vydal: Zastupitelstvo Městské NEHVIZDY	Datum nabytí účinnosti:	19. února 2015
Jméno, příjmení a funkce oprávněné úřední osoby pořizovatele: Vladimír Nekolný starosta Městské Nehvizdy	Otisk úředního razítka:	Podpis oprávněné úřední osoby: ..... podpis



<b>KADLEC K.K. NUSLE, spol. s r.o.</b>			
Chraberská 3, 182 00 Praha 8 Tel./fax: 284 680 740, 284 680 750 e-mail: posta@kadleck.cz www.kadleck.cz			
Příjmení: Ing. arch. Daniela Štrbová	Oborní specializace: zastupitelstvo Městské Nehvizdy	Ověřeno: Štěpán Klampár	Číslo schůzky: 428/2013
Název výkresu: Změna č. 3 Územního plánu Nehvizdy		Stav: 1.2015	Velikost: A3
Měřítko: Dopravní infrastruktura		Měřítko: 1:5000	Kopie č.: