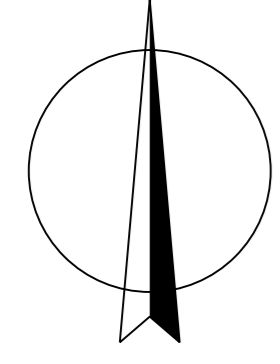
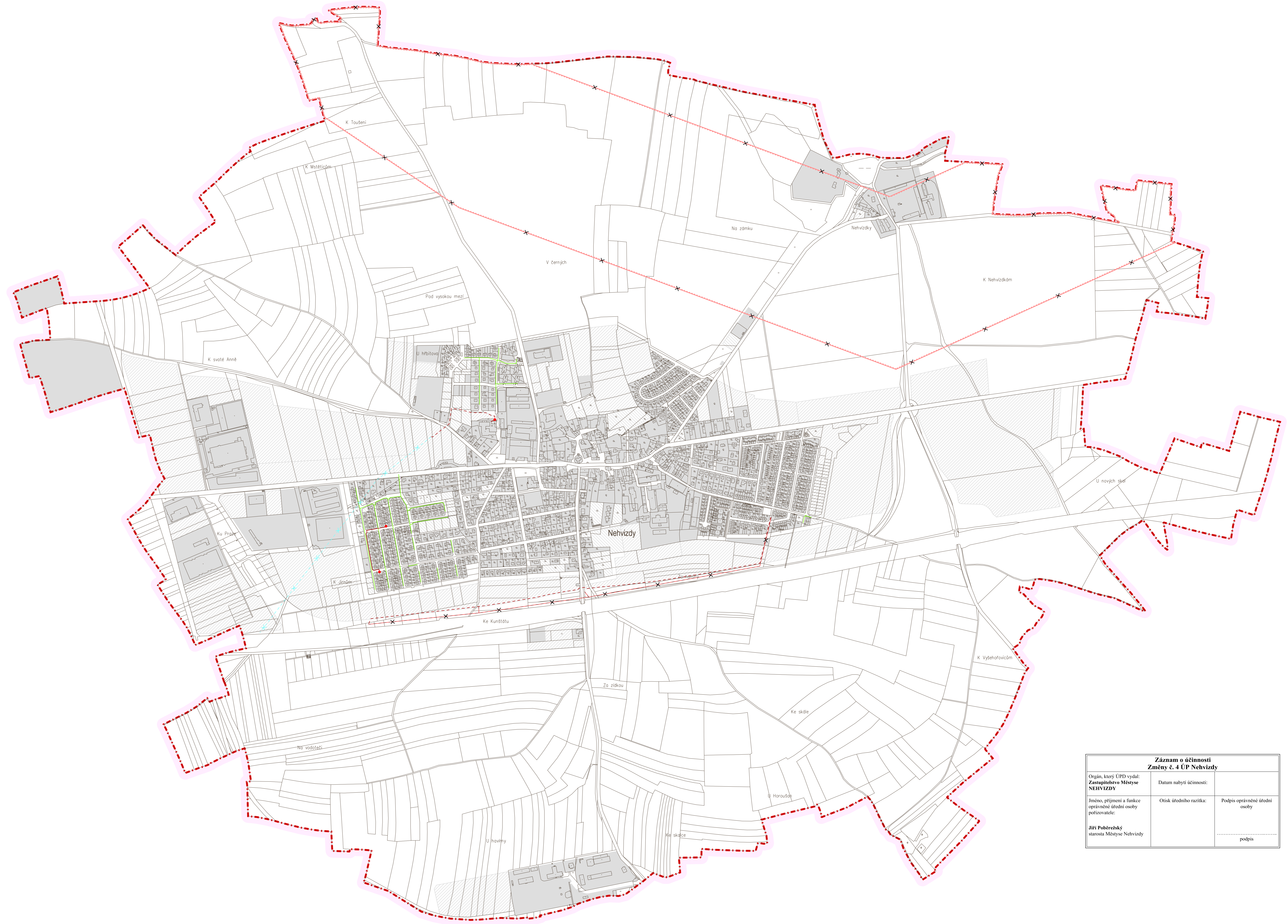


ZMĚNA Č. 4 ÚZEMNÍHO PLÁNU NEHVIZDY NEHVIZDY



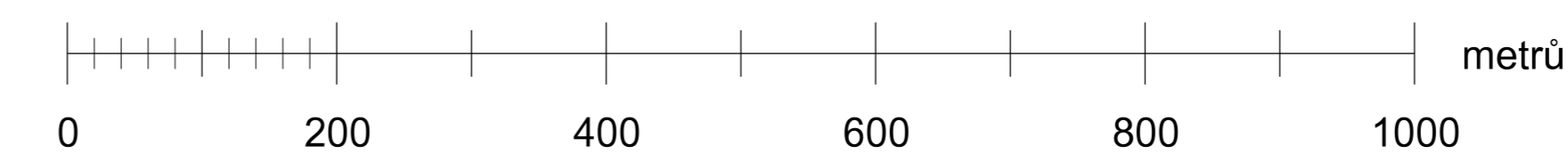
M.: 1:5000



LEGENDA :

- Hranice**
- hranice řešeného území
 - katastrální hranice
- Územní prvky**
- urbanizované plochy
 - vodní plochy a toky
- Energetika**
- koridor pro venkovní vedení VVN 400 kV - rušení návrhu
 - venkovní vedení VN 22 kV - nový návrh na zrušení
 - venkovní vedení VN 22 kV - rušení zápisu po provedení asanací vedení
 - kabelové vedení VN 22 kV
 - trafostanice
 - STL plynovod

Záznam o účinnosti Změny č. 4 ÚP Nehvizdy		
Organ, který ÚPD vydal: Zastupitelstvo Městse NEHVIZDY	Datum nabytí účinnosti:	
Jméno, příjmení a funkce oprávněné úřední osoby pořizovatele: Jiří Pohorešský starosta Městse Nehvizdy	Otisk úředního razítka:	Podpis oprávněné úřední osoby podpis



KADLEC K.K. NUSLE, spol. s r.o.				
Chaberská 3, 182 00 Praha 8 Telefon: 284 680 740, 603 440 989 e-mail: posta@kadleck.cz www.kadleck.cz				
Podpis:	Ověřený inženýr:	Číslo:		
Ing. arch. Daniela Štrbová	Štěpán Klampár			
Podpis:	zastupitelstvo Městse Nehvizdy	Schváleno orgánem:	Číslo schválení:	478/17
Ing. arch. Jaroslav Štrbový, Jaroslav Trávník	zastupitelstvo Městse Nehvizdy		Datum:	2. 2020
Akce: Změna č. 4 Územního plánu Nehvizdy			Váha č.:	A5
Název výkresu: Technická infrastruktura - energetika a elektronické komunikace			Měřítko:	1: 5000