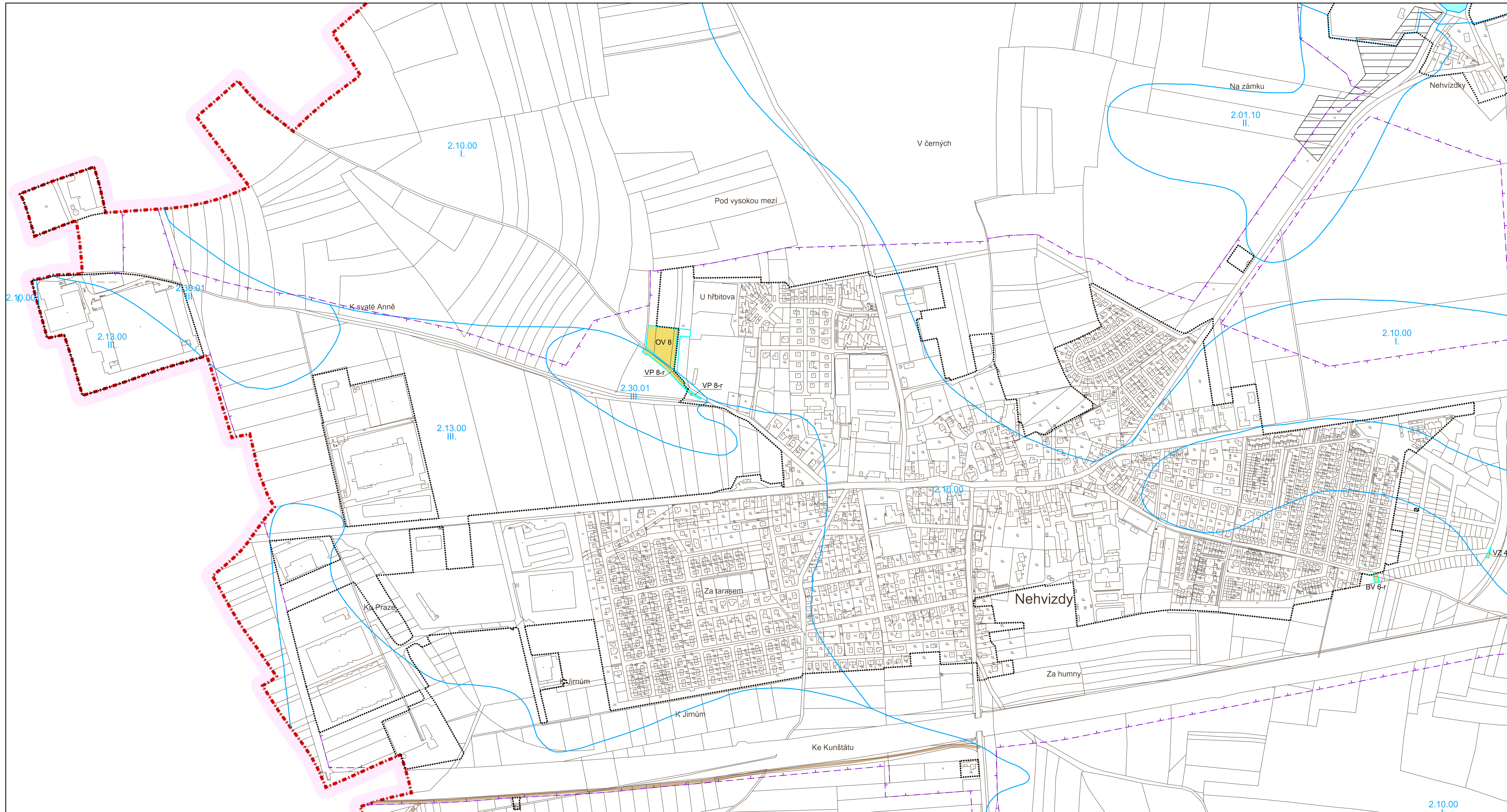


ZMĚNA Č. 5 ÚZEMNÍHO PLÁNU NEHVIZDY



LEGENDA :

Hranice

stav	návrh	
		hranice řešeného území
		katastrální hranice
		hranice zastavěného území dle § 58 zák. č. 183/2006 Sb. ke dni 8. 11. 2022

Územní prvky

		vodní plochy a toky
--	--	---------------------

Ochrana zemědělského půdního fondu

		BPEJ
		hranice odsouhlasených záborů dle platné ÚPD
		meliorace

Zpřístupnění zemědělských a lesních pozemků


		účelové komunikace sloužící k obhospodařování zemědělských a lesních pozemků a polní cesty (ku)
--	--	---

Zábory

		zemědělský půdní fond
		hranice návrhových ploch

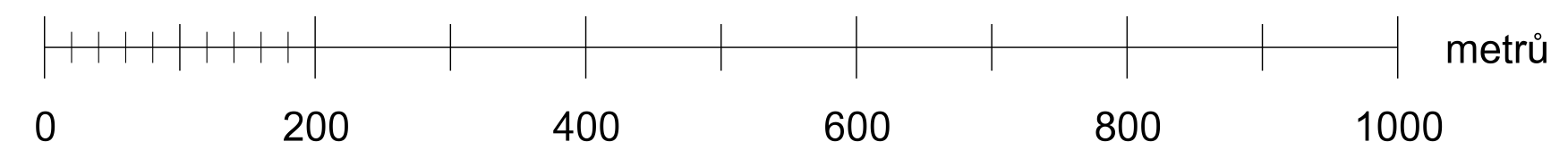
Třídy ochrany BPEJ

		I. třída		V. třída
		II. třída		voda
		III. třída		nebonitováno
		IV. třída		



M.: 1:5000

B3. Výkres předpokládaných záborů půdního fondu



KADLEC K.K. NUSLE, spol. s r.o.					
Chaberská 3, 182 00 Praha 8 Telefon: 284 680 740, 603 440 989 e-mail: posta@kadleck.cz www.kadleck.cz					
Projektant:	Oslovní projektant:	Operátor:			
Ing. arch. Daniela Binderová		Štěpán Klumpar			
Pořizovatel:	Schvalovací orgán:	Číslo smlouvy:			
úřad Městysse Nehvizdy smítkové zastupenství Bc. Janemirem Trtkem	zastupitelstvo Městysse Nehvizdy	529/22			
Akce:			Datum:	Výkres č.:	
Změna č. 5 Územního plánu Nehvizdy			11. 2022	B3.	
Název výkresu:			Mřížko:	Kopie č.:	
Výkres předpokládaných záborů půdního fondu			1 : 5000		