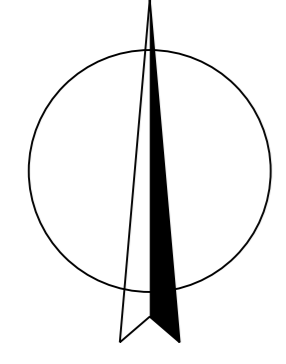
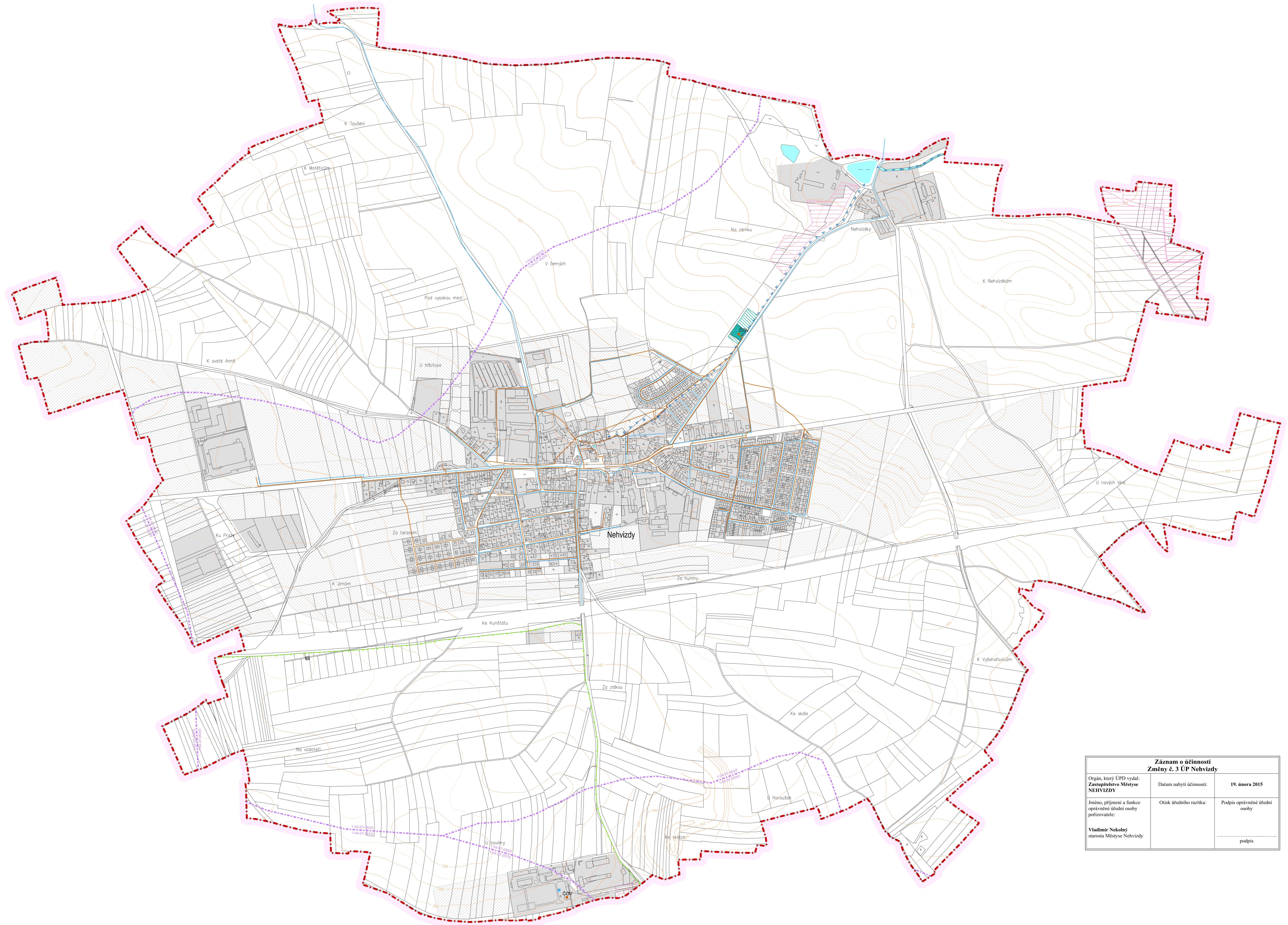


ZMĚNA Č. 3 ÚZEMNÍHO PLÁNU NEHVIZDY



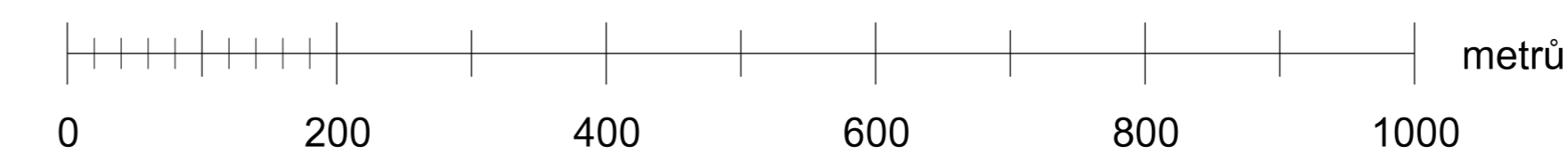
M.: 1:5000



LEGENDA :

- Hranice**
stav
 hranice řešeného území
 katastrální hranice
- Územní prvky**
stav návrh
 urbanizované plochy
- Kanalizace**
 kanalizace
 čistírna odpadních vod
- Zásobování vodou**
 vodovod
 vodojem
 ochranné pásmo vodního zdroje
- Vodní režim**
 vodní plochy a toky
 ostatní vodní toky
 meliorace
 rozvodnice

| Záznam o účinnosti Změny č. 3 ÚP Nehvizdy | | |
|----------------------------------------------------------------------------------------------------------------------|-------------------------|-----------------------------------------------------|
| Organ, který ÚPD vydal: Zastupitelstvo Městyse NEHVIZDY | Datum nabytí účinnosti: | 19. února 2015 |
| Jméno, příjmení a funkce oprávněné úřední osoby pořizovatele: Vladimír Nekolný starosta Městyse Nehvizdy | Otisk úředního razítka: | Podpis oprávněné úřední osoby podpis |



| | | | |
|----------------------------------------------------------------------------------------------------------|-------------------------------------------------------|---------------------------|-----------------|
| KADLEC K.K. NUSLE, spol. s r.o. | | | |
| Chraberská 3, 182 00 Praha 8 Tel./fax : 284 880 740, 284 880 750 e-mail: posta@kadleck.cz www.kadleck.cz | | | |
| Projekce: Ing. arch. Daniela Štrbová | Oborní odpovědnost: Štěpán Klampár | Číslo schůze: 428/2013 | |
| Projekce: Úřad Městyse Nehvizdy | Schvalovací orgán: zastupitelstvo Městyse Nehvizdy | Datum: 1. 2015 | Velikost: A4 |
| Název výkresu: Technická infrastruktura - vodní hospodářství | Stavba: 1: 5000 | Kopie č.: | |