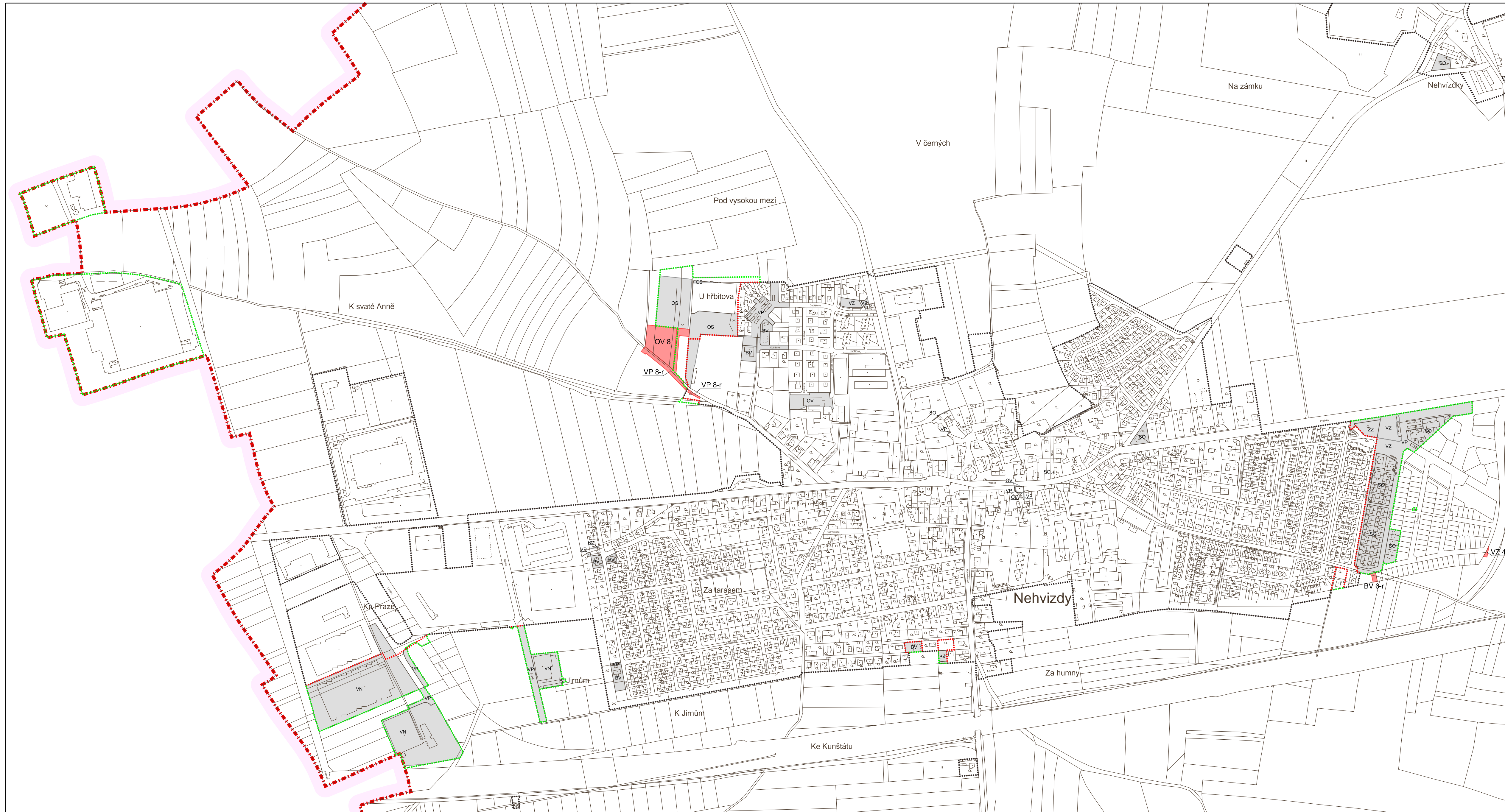


# ZMĚNA Č. 5 ÚZEMNÍHO PLÁNU NEHVIZDY



## LEGENDA :

### Hranice

stav	návrh	
		hranice řešeného území
		katastrální hranice
		hranice zastavěného území dle platné ÚPD
		úseky hranice zastavěného území rušené Změnou č. 5 ÚP ke dni 8. 11. 2022
		úseky hranice zastavěného území nově vymezené Změnou č. 5 ÚP ke dni 8. 11. 2022

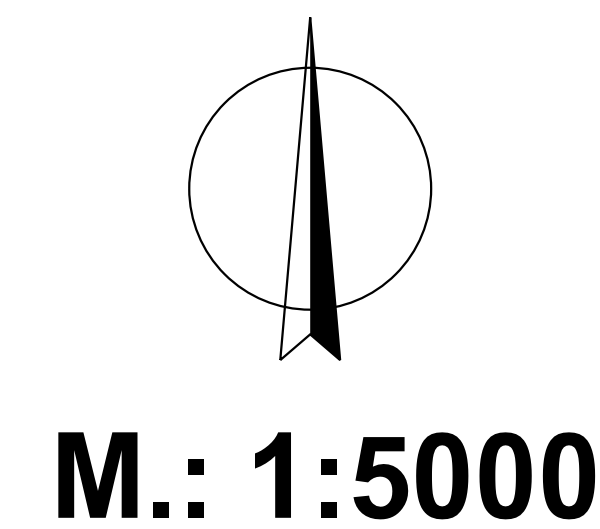
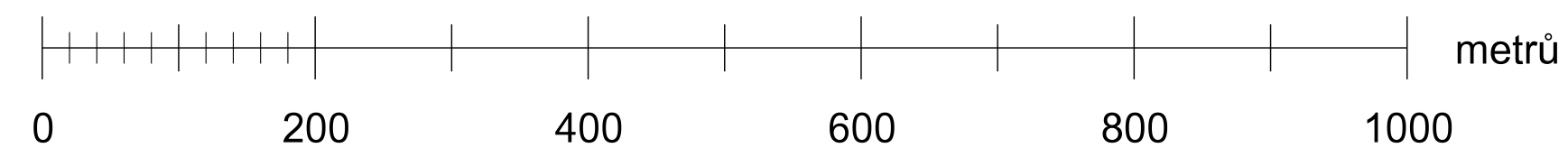
### Plochy změn

		stabilizované plochy
		plochy zastavitelné

### Ostatní jevy

		objekty doplněné do mapy KN
--	--	-----------------------------

A1. Výkres základního členění území



<b>KADLEC K.K. NUSLE, spol. s r.o.</b>					
Chaberská 3, 182 00 Praha 8 Telefon: 284 680 740, 603 440 989 e-mail: posta@kadleck.cz www.kadleck.cz					
Projektant:	Oslovní projektant:	Operátor:			
Ing. arch. Daniela Binderová		Štěpán Klumpar			
Pořizovatel:	Schvalovací orgán:	Číslo smlouvy:			
úřad Městysse Nehvizdy smíkově zastoupený Bc. Janem Trtkem	zastupitelstvo Městysse Nehvizdy	529/22			
Akce:	Změna č. 5 Územního plánu Nehvizdy		Datum:	Výkres č.:	
			11. 2022	A1.	
Název výkresu:	Výkres základního členění území		Měřítko:	Kopie č.:	
			1 : 5000		