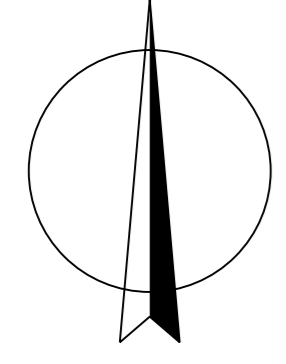
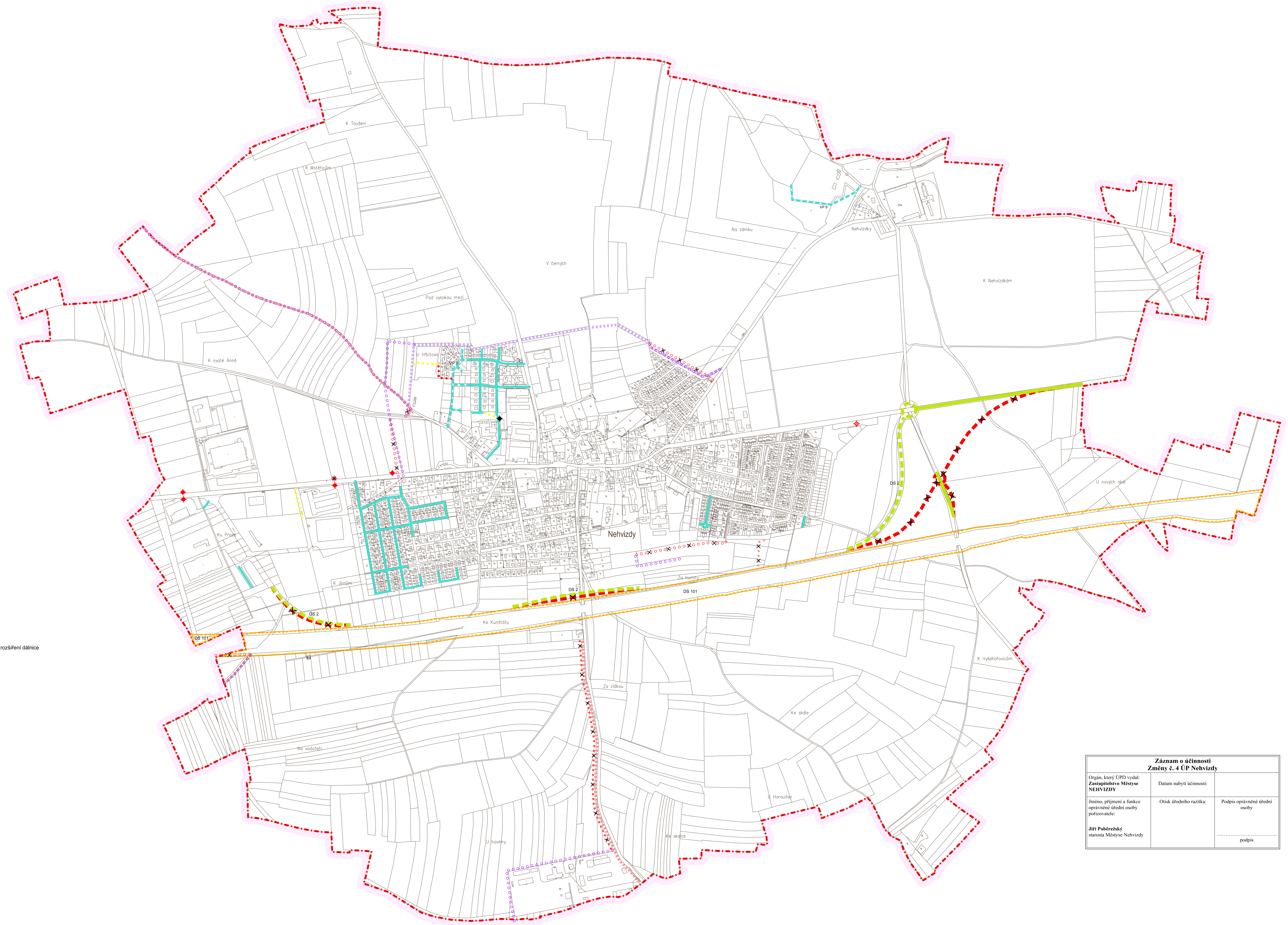


ZMĚNA Č. 4 ÚZEMNÍHO PLÁNU NEHVIZDY

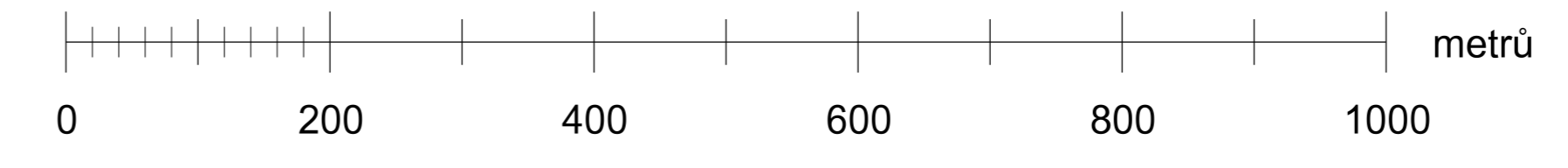


M.: 1:5000



- Hranice**
- hranice řešeného území
 - katastrální hranice
- Doprava**
- koridor dopravní infrastruktury - pro silniční dopravu (DS) - územní rezerva pro rozšíření dálnice
 - silnice II. a III. třídy
 - silnice II. a III. třídy - rušení návrhu
 - místní komunikace obslužné
 - komunikace účelové
 - zastávka autobusové dopravy
 - zastávka autobusové dopravy - rušení návrhu
 - zastávka autobusové dopravy s točnou
 - cyklotrasa
 - cyklotrasa - rušení návrhu
 - stezka pro pěší a cyklisty
 - pěší komunikace
 - pěší komunikace - rušení

Záznam o účinnosti Změny č. 4 ÚP Nehvizdy		
Organ, který ÚPD vydal: Zastupitelstvo Městyse NEHVIZDY	Datum nabytí účinnosti:	
Jméno, příjmení a funkce oprávněné úřední osoby pořizovatele: Jiří Pohorelský starosta Městyse Nehvizdy	Otisk úředního razítka:	Podpis oprávněné úřední osoby: podpis



KADLEC K.K. NUSLE, spol. s r.o.			
Chaberská 3, 182 00 Praha 8 Telefon: 284 680 740, 603 440 989 e-mail: posta@kadeckk.cz www.kadeckk.cz			
Projekce: Ing. arch. Daniela Štrbová	Oborný spolupracovník: Štěpán Klampár	Číslo schůze: 478/17	
Podpisovatel: Jiří Pohorelský starosta Městyse Nehvizdy	Schválil/a vedoucí územního úřadu: Jiří Pohorelský starosta Městyse Nehvizdy	Datum: 2. 2020	Velikost: A3
Název výkresu: Dopravní infrastruktura		Měřítko: 1:5000	Kopie č.: