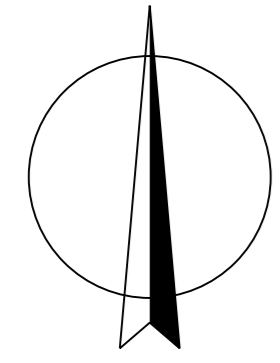
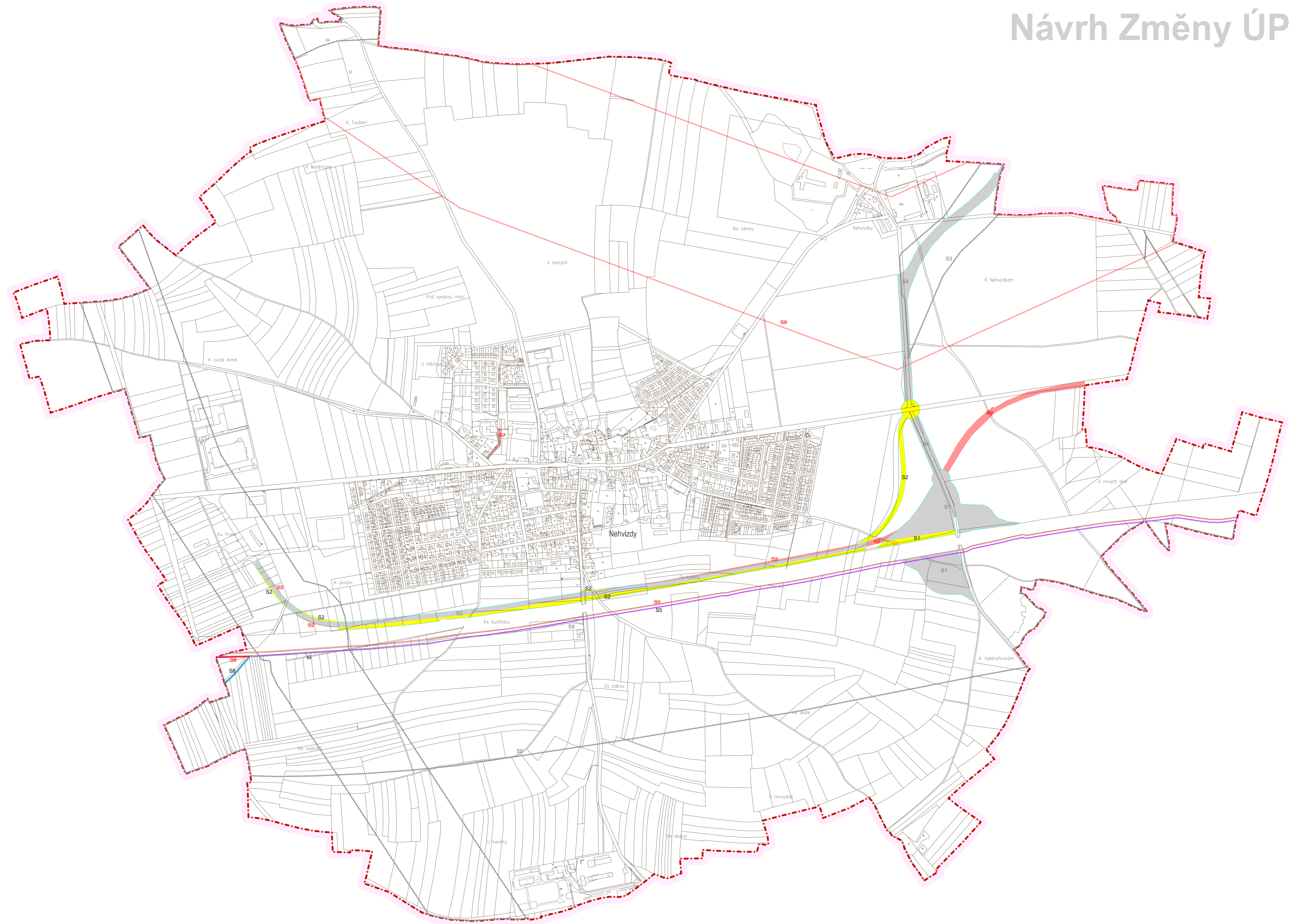


# ZMĚNA Č. 4 ÚZEMNÍHO PLÁNU NEHVIZDY

## Návrh Změny ÚP



M.: 1:5000



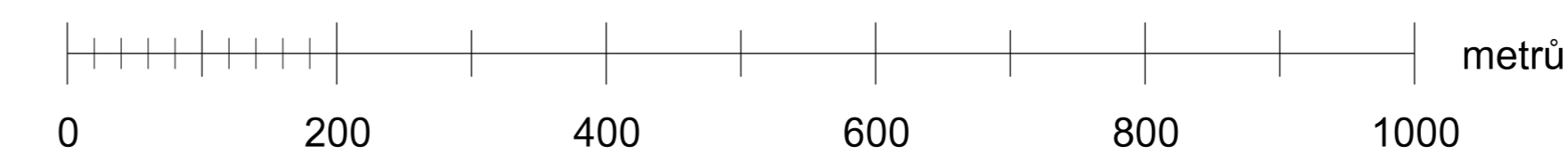
### Hranice

- hranice řešeného území
- katastrální hranice

### Veřejně prospěšné stavby

- Vyhlášení — odepnutí práv  
Dopravní infrastruktura
- |            |        |    |  |
|------------|--------|----|--|
| S1, S2, S4 | S1, S2 | S2 | plocha pro výstavbu silnice (DS 1, DS 2, DS 4) |
| S3         |        |    | koridor pro výstavbu silnice (DS 3)            |
| S5, S6     | S5     | S5 | koridor pro výstavbu železnice (DD 1, DD 2)    |
|            | S7     |    | přestavba komunikace (VP 5)                    |
| S8         | S8     | S8 | výstavba cyklistické stezky                    |
- Vyhlášení — omezení práv  
Technická infrastruktura — liniové vedení
- |     |    |  |                                      |
|-----|----|--|--------------------------------------|
|     | S9 |  | koridor pro vedení VVN 400kV         |
| S10 |    |  | koridor pro ropovod Družba (přilpůz) |

A6. Výkres veřejně prospěšných staveb, opatření a asanací



<b>KADLEC K.K. NUSLE, spol. s r.o.</b>			
Chraberská 3, 182 00 Praha 8    Tel./fax : 284 680 740, 284 680 750    e-mail: posta@kadleck.cz    www.kadleck.cz			
Projekce:	Ing. arch. Daniela Štrbová	Oborný specialista:	Štěpán Klampár
Příjemce:	Územní plán Nehvizdy, územně analytický obvod, Jaromírův Trávník	Schválil/a orgán zastupitelstva Městyse Nehvizdy	Číslo schválení: 478/17
Acím:	Změna č. 4 Územního plánu Nehvizdy Návrh Změny ÚP	Datum:	1. 2019
Název výkresu:	Výkres veřejně prospěšných staveb, opatření a asanací	Měřítko:	1: 5000
		Velikost:	A6