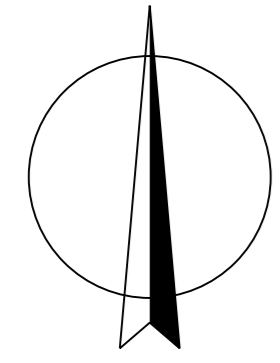
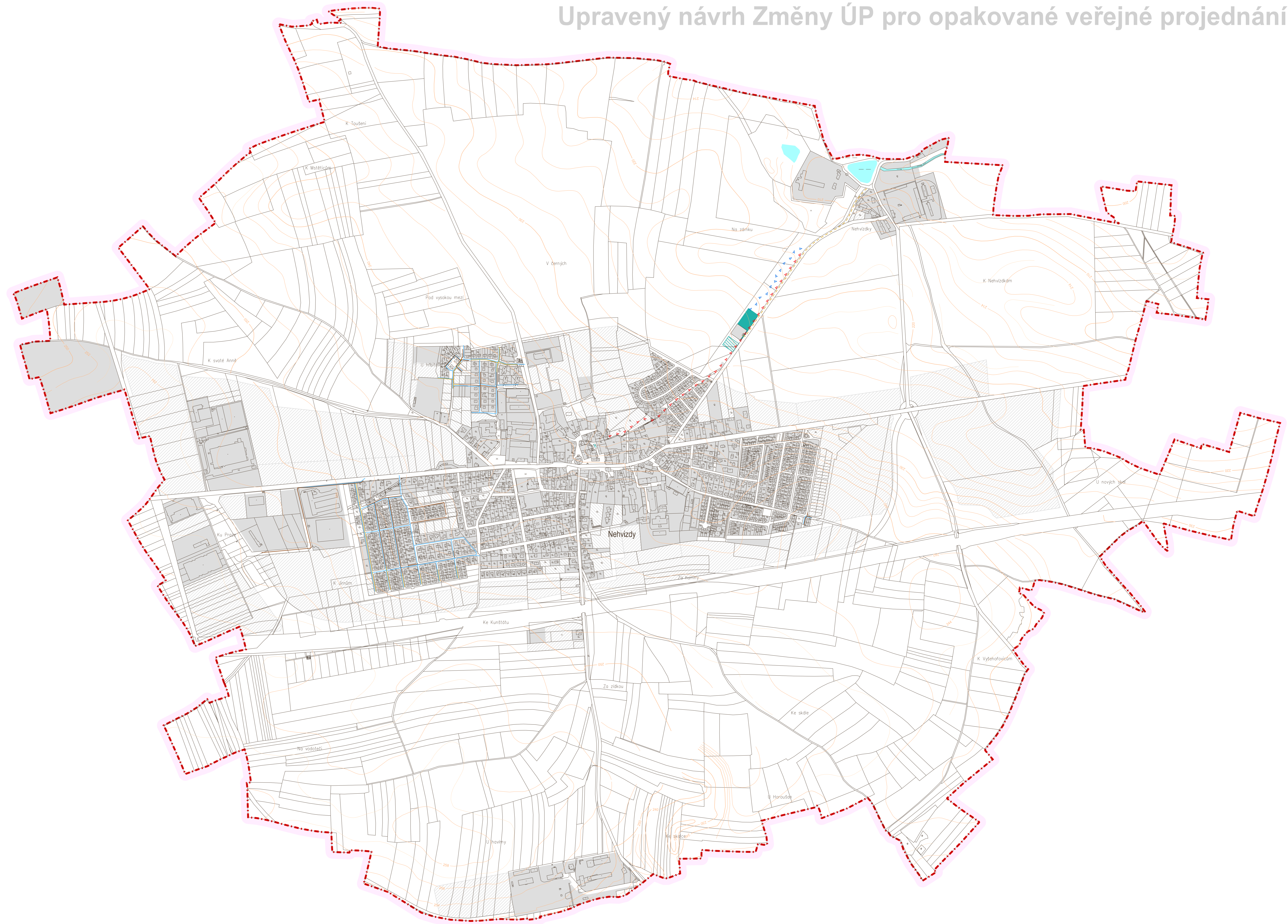


ZMĚNA Č. 4 ÚZEMNÍHO PLÁNU NEHVIZDY

Upravený návrh Změny ÚP pro opakované veřejné projednání

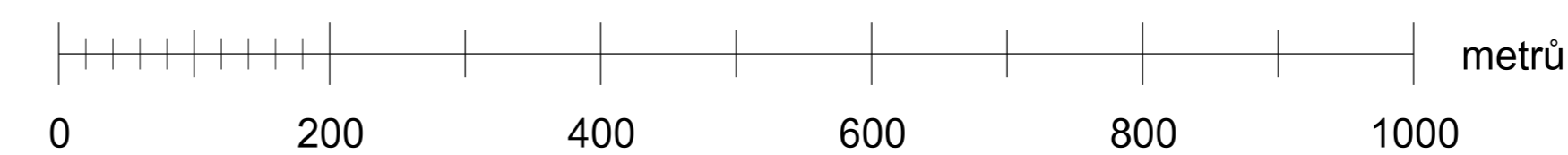


M.: 1:5000



LEGENDA :

- Hranice**
stav
— hranice řešeného území
- - - katastrální hranice
- Územní prvky**
stav návrh
urbanizované plochy
vodní plochy a toky
- Kanalizace**
kanalizace
kanalizace tlaková
čistírna odpadních vod
- Zásobování vodou**
vodovod
- Vodní režim**
ostatní vodní toky
ostatní vodní toky - rušení zákresu



KADLEC K.K. NUSLE, spol. s r.o.				
Chraberská 3, 182 00 Praha 8 Tel./fax : 284 680 740, 284 680 750 e-mail: posta@kadleckk.cz www.kadleckk.cz				
Projekce:	Ing. arch. Daniela Štrbová	Oborný specialista:	Štěpán Klampár	
Podrobnosti:	zástupce Nehvizdy občianske združenie št. Jaromír Trávník	Schválil/a orgán:	zastupitelstvo Městyse Nehvizdy	Číslo schůze: 478/17
Acid:	Změna č. 4 Územního plánu Nehvizdy Upravený návrh Změny ÚP pro opakované veřejné projednání			Datum: 10. 2019 Váha č.: A4
Název výkresu:	Technická infrastruktura - vodní hospodářství			Škála: 1 : 5000 Kraj: E.