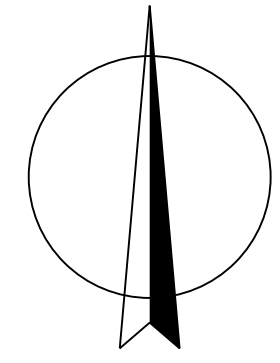
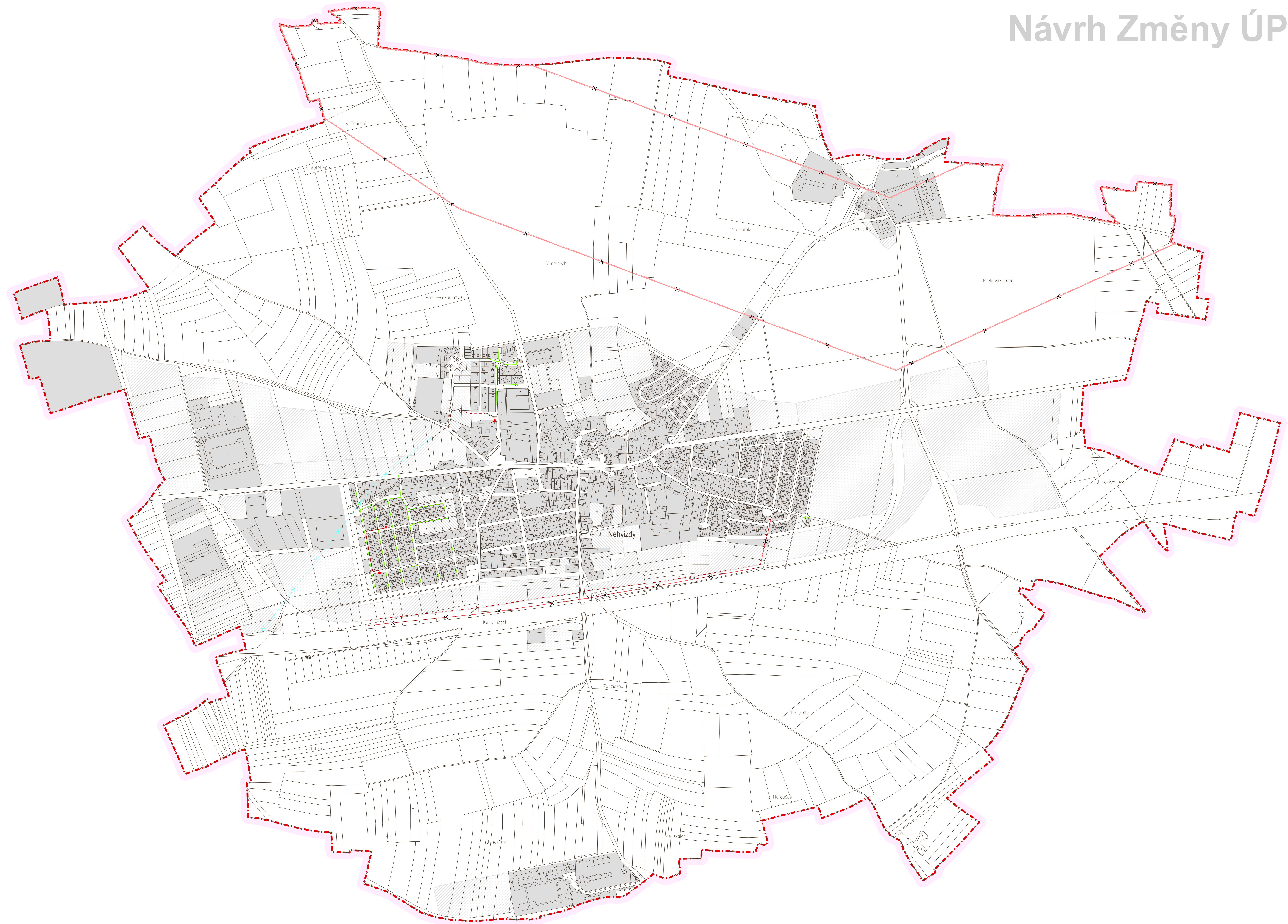


# ZMĚNA Č. 4 ÚZEMNÍHO PLÁNU NEHVIZDY

## Návrh Změny ÚP

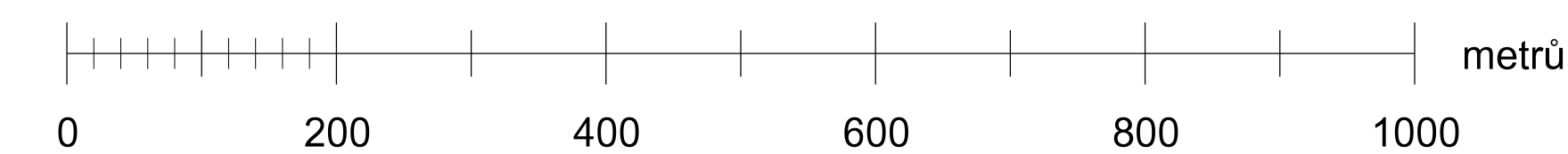


M.: 1:5000



### LEGENDA :

- Hranice**
- stav hranice řešeného území
  - katastrální hranice
- Územní prvky**
- stav urbanizované plochy
  - návrh vodní plochy a toky
- Energetika**
- koridor pro venkovní vedení VVN 400 kV - rušení návrhu
  - venkovní vedení VN 22 kV - nový návrh na zrušení
  - venkovní vedení VN 22 kV - rušení zákresu po provedení asanaci vedení
  - kabelové vedení VN 22 kV
  - trafosstanice
  - STL plynovod



<b>KADLEC K.K. NUSLE, spol. s r.o.</b>			
Chraberská 3, 182 00 Praha 8 Tel./fax : 284 680 740, 284 680 750 e-mail: posta@kadleckk.cz www.kadleckk.cz			
Projekce:	Ing. arch. Daniela Štrbová	Oborní odpovědnost:	Štěpán Klmpar
Podrobnosti:	zprac. Město Nehvizdy, městská zastupitelstva, Jaromír Trávník	Schválil/a orgán:	zastupitelstvo Města Nehvizdy
Číslo výtisku:	478/17	Datum:	1. 2019
Ások:	Změna č. 4 Územního plánu Nehvizdy	Velikost:	A5
Název výkresu:	Technická infrastruktura - energetika a elektronické komunikace	Měřítko:	1:5000