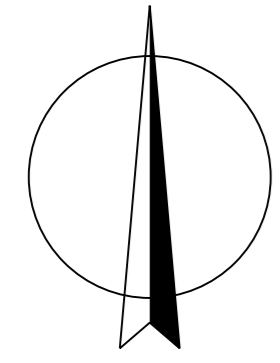
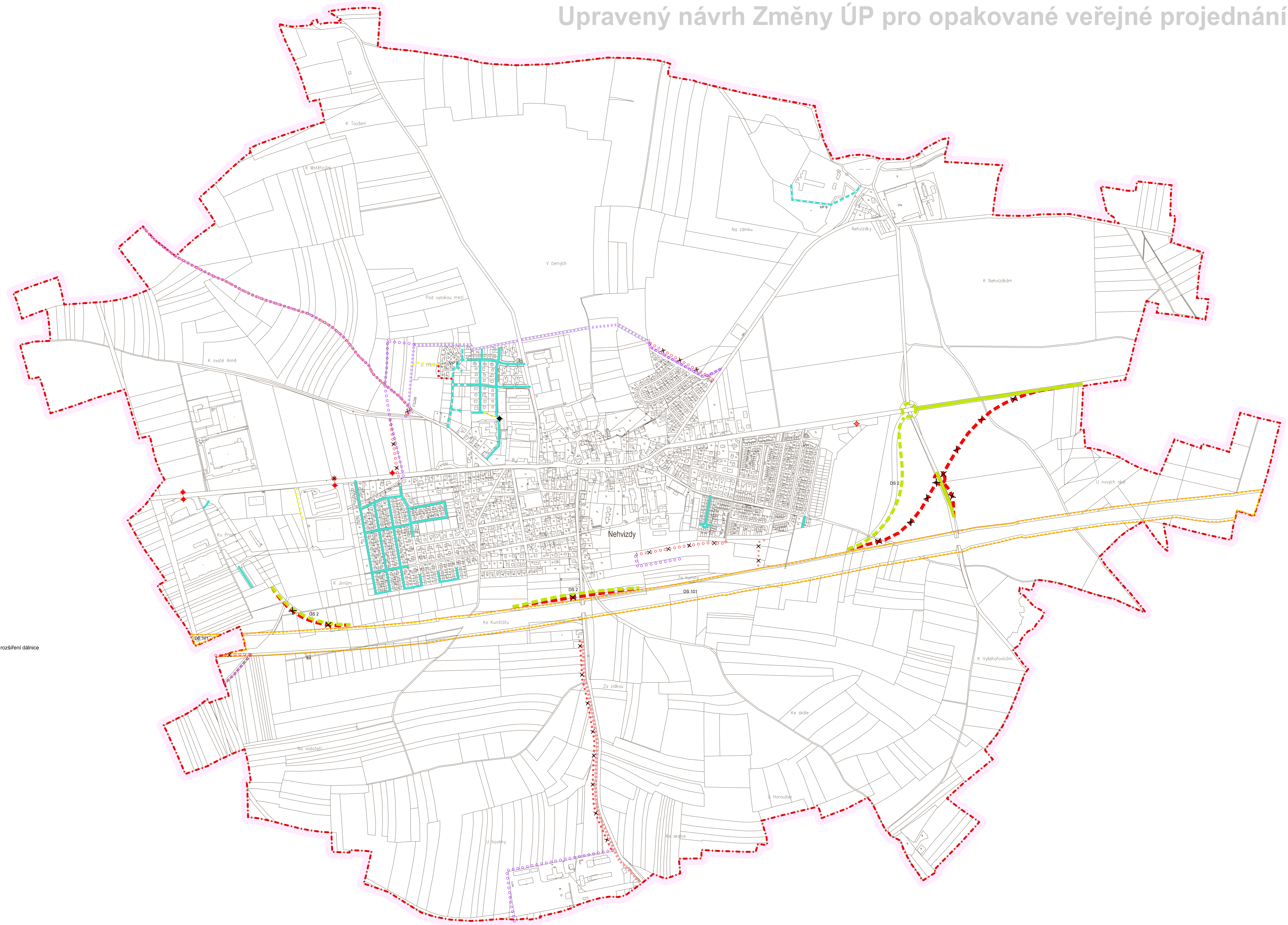


ZMĚNA Č. 4 ÚZEMNÍHO PLÁNU NEHVIZDY

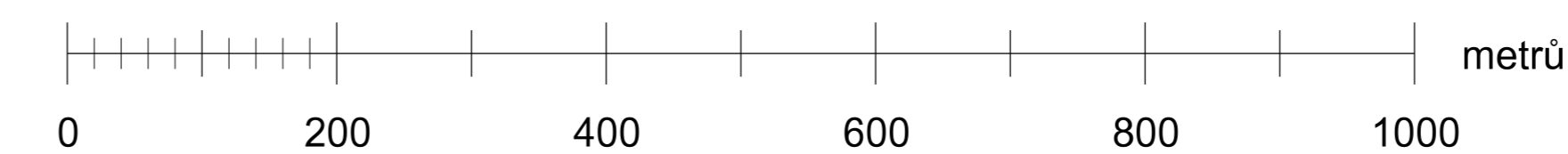
Upravený návrh Změny ÚP pro opakované veřejné projednání



M.: 1:5000



- Hranice**
- stav hranice řešeného území
 - katastrální hranice
- Doprava**
- stav návrh koridor dopravní infrastruktury - pro silniční dopravu (DS) - územní rezerva pro rozšíření dálnice
 - silnice II. a III. třídy
 - silnice II. a III. třídy - rušení návrhu
 - místní komunikace obslužné
 - komunikace účelové
 - zastávka autobusové dopravy
 - zastávka autobusové dopravy - rušení návrhu
 - zastávka autobusové dopravy s točnou
 - cyklotrasa
 - cyklotrasa - rušení návrhu
 - stezka pro pěší a cyklisty
 - pěší komunikace
 - pěší komunikace - rušení



KADLEC K.K. NUSLE, spol. s r.o.			
Chraberská 3, 182 00 Praha 8 Tel./fax: 284 680 740, 284 680 750 e-mail: posta@kadleck.cz www.kadleck.cz			
Projekce:	Ing. arch. Daniela Štrbová	Oborný specialista:	Štěpán Klampar
Podpis:	Záp. Město Nehvizdy	Schválil/a orgán:	zastupitelstvo Městyse Nehvizdy
Číslo schůze:	10.2019	Číslo schůze:	478/17
Ások:	Změna č. 4 Územního plánu Nehvizdy	Stav:	Vážený č. A3
Název výkresu:	Upravený návrh Změny ÚP pro opakované veřejné projednání	Stavba:	
	Dopravní infrastruktura	Škála:	1:5000