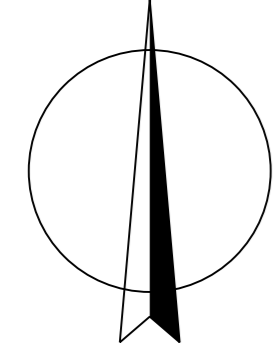
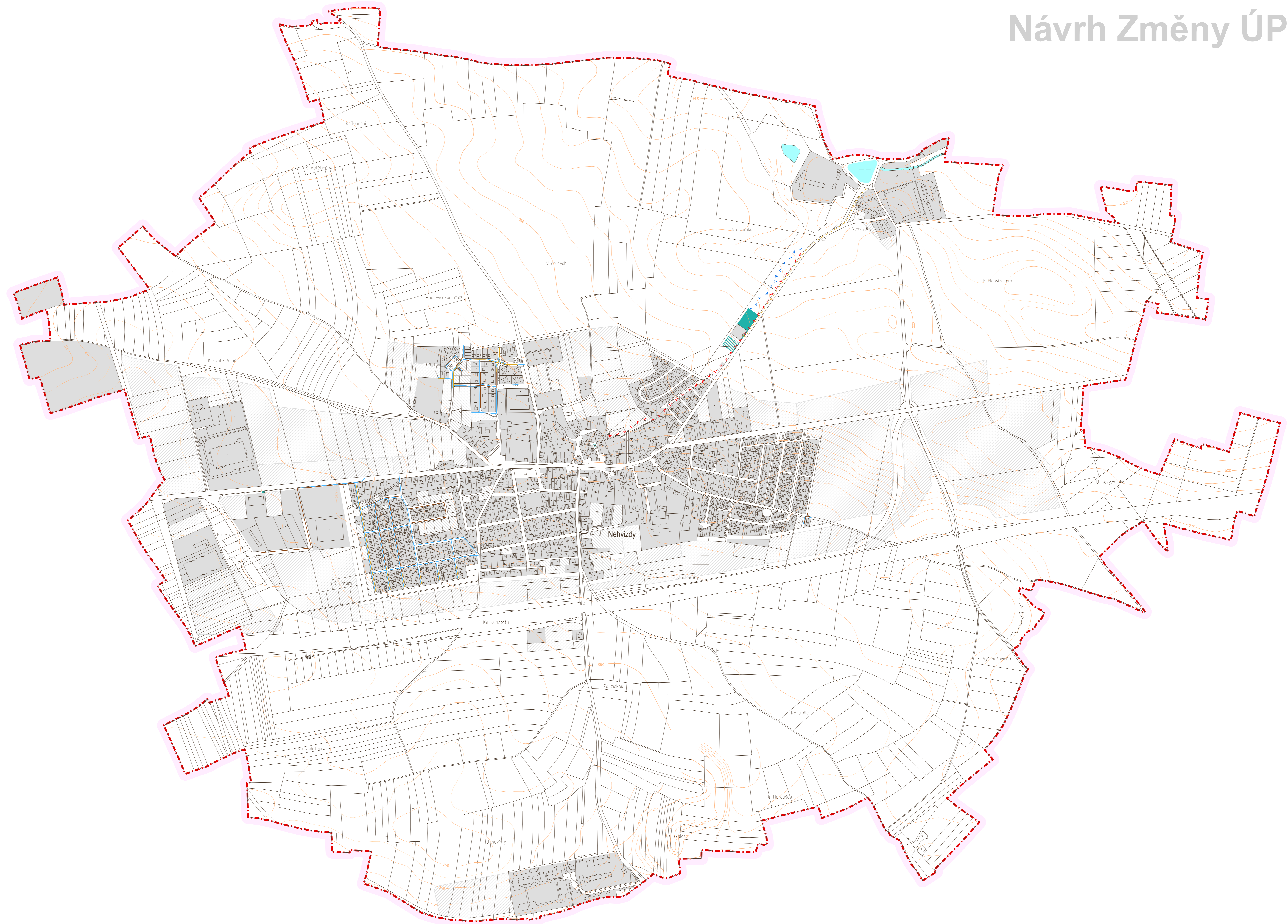


ZMĚNA Č. 4 ÚZEMNÍHO PLÁNU NEHVIZDY

Návrh Změny ÚP

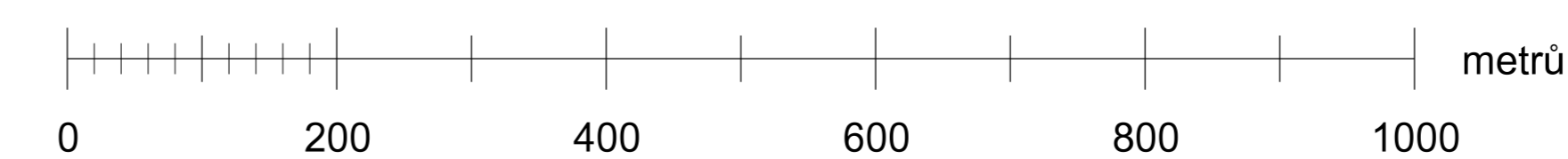


M.: 1:5000



LEGENDA :

- Hranice**
- stav hranice řešeného území
 - katastrální hranice
- Územní prvky**
- stav návrh urbanizované plochy
 - vodní plochy a toky
- Kanalizace**
- kanalizace
 - kanalizace tlaková
 - čistiřna odpadních vod
- Zásobování vodou**
- vodovod
- Vodní režim**
- ostatní vodní toky
 - ostatní vodní toky - rušení zákresu



KADLEC K.K. NUSLE, spol. s r.o.				
Chraberská 3, 182 00 Praha 8 Tel./fax : 284 680 740, 284 680 750 e-mail: posta@kadleck.cz www.kadleck.cz				
Projekce:	Ing. arch. Daniela Štrbová	Oborní odpověď:	Štěpán Klampár	
Podrobnost:	územní plán Městyse Nehvizdy územní záměr územní plán Městyse Nehvizdy	Schvalovací orgán:	zastupitelstvo Městyse Nehvizdy	Číslo schváření: 478/17
Acis:	Změna č. 4 Územního plánu Nehvizdy Návrh Změny ÚP			Datum: 1. 2019 Váha: A4
Název výkresu:	Technická infrastruktura - vodní hospodářství			Měřítko: 1: 5000 Kraj: E.