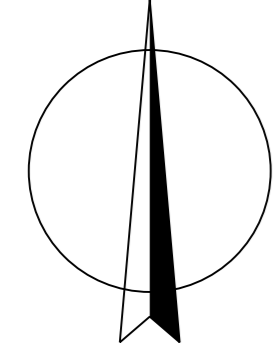
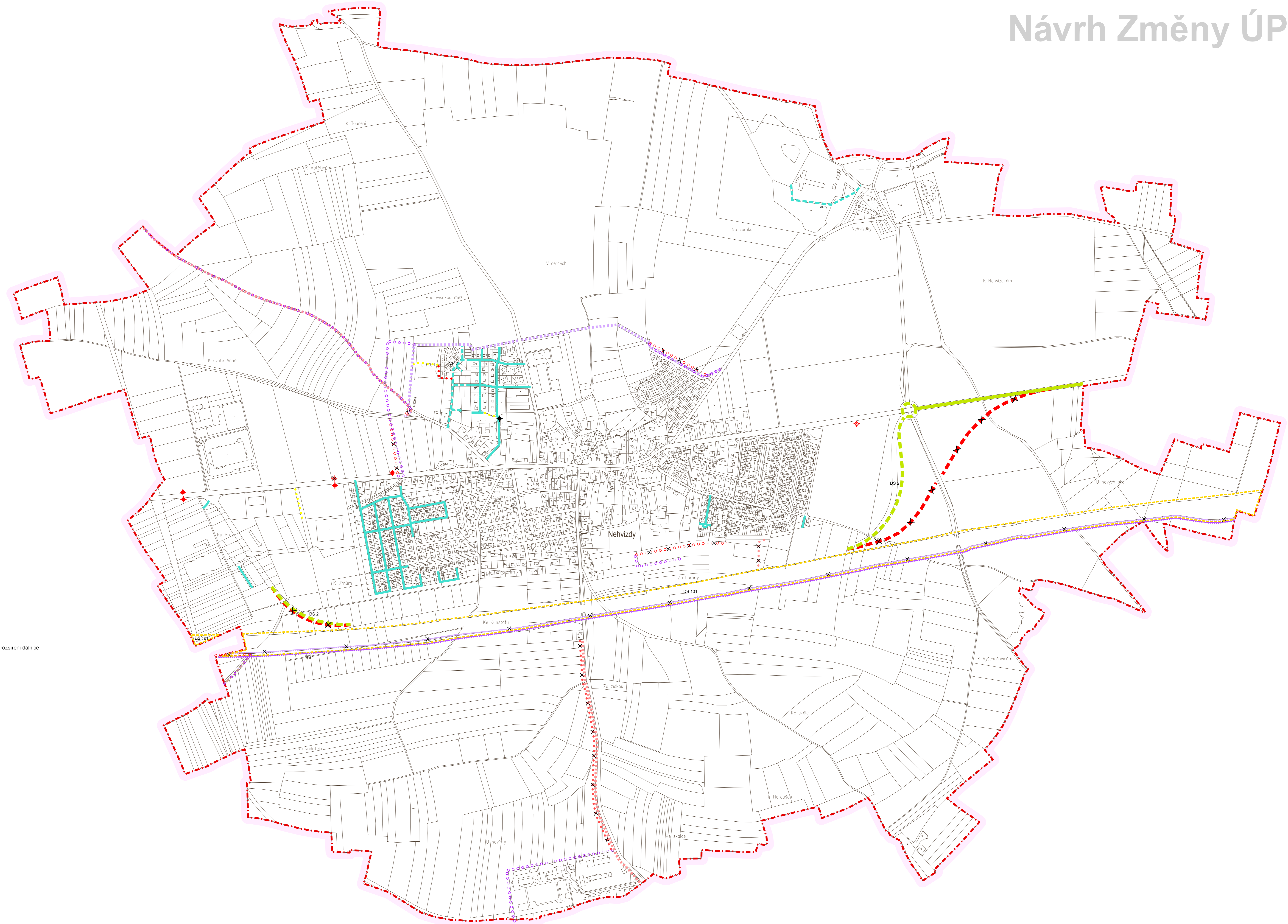


ZMĚNA Č. 4 ÚZEMNÍHO PLÁNU NEHVIZDY

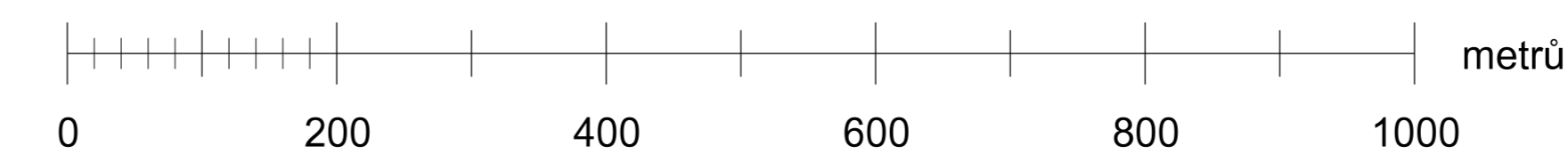
Návrh Změny ÚP



M.: 1:5000



- Hranice**
- hranice řešeného území
 - katastrální hranice
- Doprava**
- | | |
|--|--|
| | koridor dopravní infrastruktury - pro silniční dopravu (DS) - územní rezerva pro rozšíření dálnice |
| | silnice II. a III. třídy |
| | silnice II. a III. třídy - rušení návrhu |
| | místní komunikace obslužné |
| | komunikace účelové |
| | zastávka autobusové dopravy |
| | zastávka autobusové dopravy - rušení návrhu |
| | zastávka autobusové dopravy s točnou |
| | koridor dopravní infrastruktury - pro drážní dopravu (DD) |
| | koridor dopravní infrastruktury - pro drážní dopravu (DD) - rušení návrhu |
| | cyklotrasa |
| | cyklotrasa - rušení návrhu |
| | stezka pro pěši a cyklisty |
| | pěší komunikace |
| | pěší komunikace - rušení |



KADLEC K.K. NUSLE, spol. s r.o.				
Chraberská 3, 182 00 Praha 8 Tel./fax: 284 680 740, 284 680 750 e-mail: posta@kadleckk.cz www.kadleckk.cz				
Příjmení: Ing. arch. Daniela Štrbová	Oborní specializace: Územní plánování	Osoba: Štěpán Klampár		
Předmět: Územní plánování	Objekt: zástupčího územního plánu Nehvizdy	Číslo zakázky: 478/17		
Adresa: Změna č. 4 Územního plánu Nehvizdy	Stav: 1.2019	Velikost: A3		
Název výkresu: Dopravní infrastruktura	Měřítko: 1:5000	Kopie č.:		