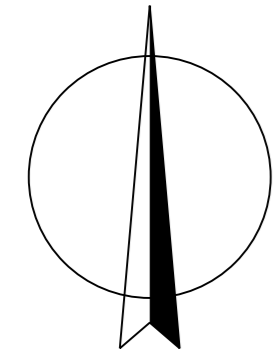
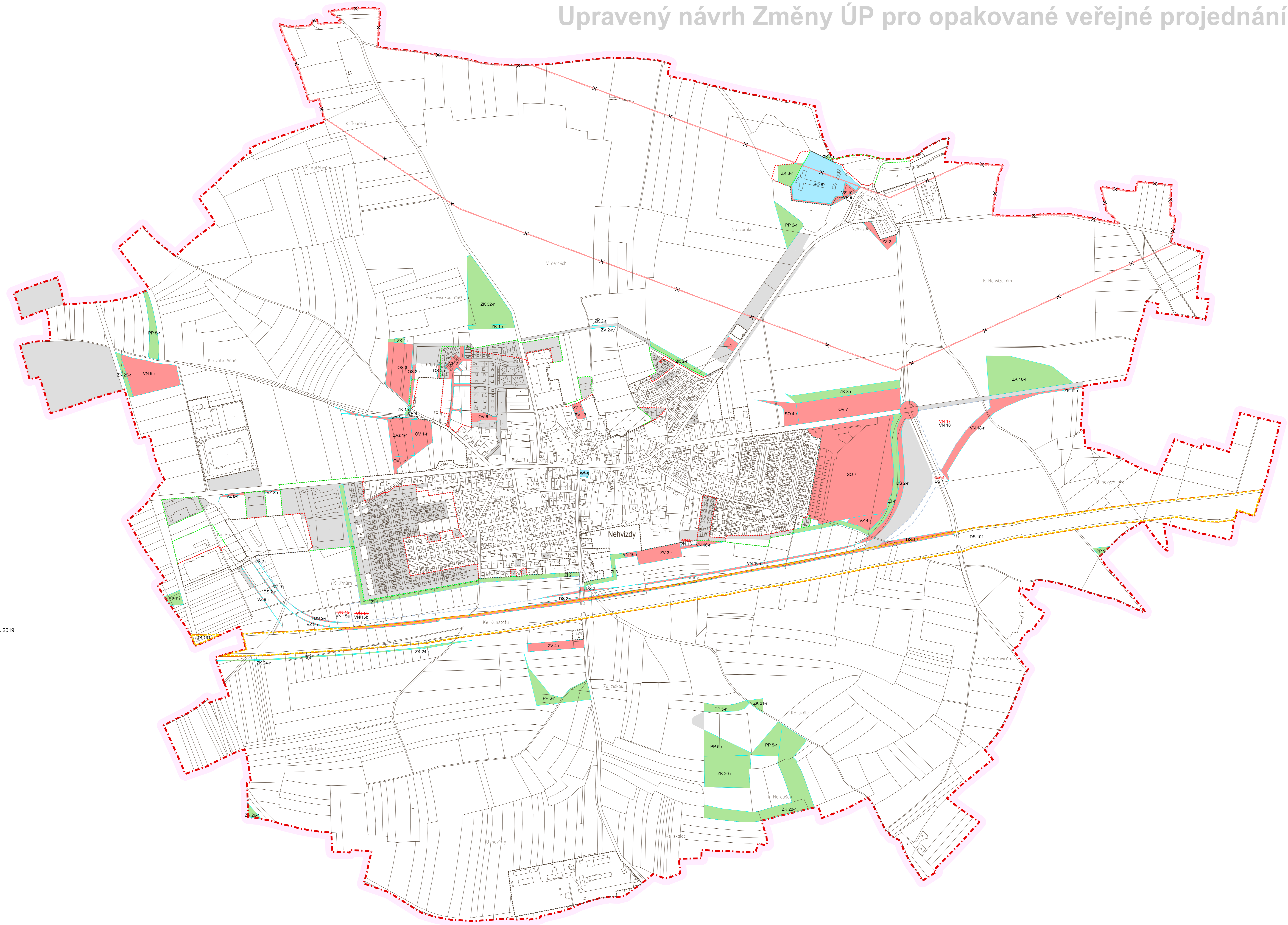


# ZMĚNA Č. 4 ÚZEMNÍHO PLÁNU NEHVIZDY

Upravený návrh Změny ÚP pro opakované veřejné projednání

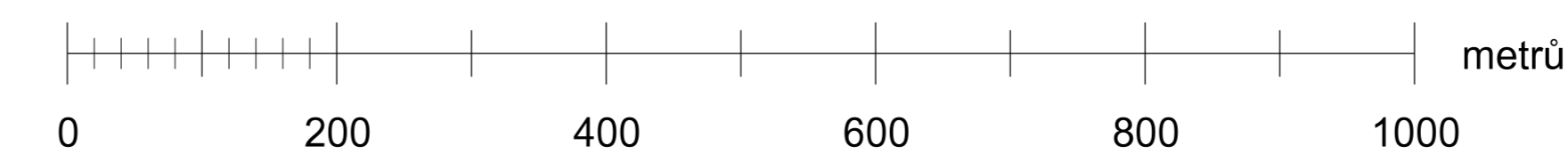


M.: 1:5000



- Hranice**
- stav návrh
  - hranice řešeného území
  - katastrální hranice
  - hranice zastavěného území dle platné ÚPD
  - úseky hranice zastavěného území rušené Změnou č. 4 ÚP ke dni 1. 8. 2019
  - úseky hranice zastavěného území nově vymezené Změnou č. 4 ÚP ke dni 1. 8. 2019
  - hranice ploch změn
- Plochy změn**
- stabilizované plochy
  - plochy zastavitelné
  - plochy přestavby
  - plochy změn v krajíně
  - koridor dopravní infrastruktury - územní rezerva pro rozšíření dálnice
  - koridor technické infrastruktury - vedení VVN 400 kV - rušení návrhu
  - změna číslování ploch

A1. Výkres základního členění



<b>KADLEC K.K. NUSLE, spol. s r.o.</b>			
Chraberská 3, 182 00 Praha 8 Tel./fax: 284 680 740, 284 680 750 e-mail: posta@kadleckk.cz www.kadleckk.cz			
Projekce:	Ing. arch. Daniela Štrbová	Oborný specialista:	Štěpán Klampár
Podpis:	Ing. arch. Daniela Štrbová	Schválí/ověřuje:	zastupitelka Městyse Nehvizdy
Podpis:	Ing. arch. Jaromír Trávník	Schválí/ověřuje:	zastupitelka Městyse Nehvizdy
Číslo výkresu:	478/17	Číslo měřítka:	1:5000
Titulek:	Změna č. 4 Územního plánu Nehvizdy	Stav:	A1
Upravený návrh Změny ÚP pro opakované veřejné projednání	10. 2019	Stav:	1:5000
Výkres základního členění		Stav:	1:5000