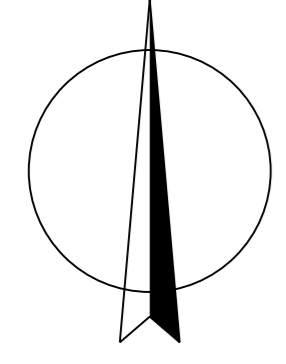
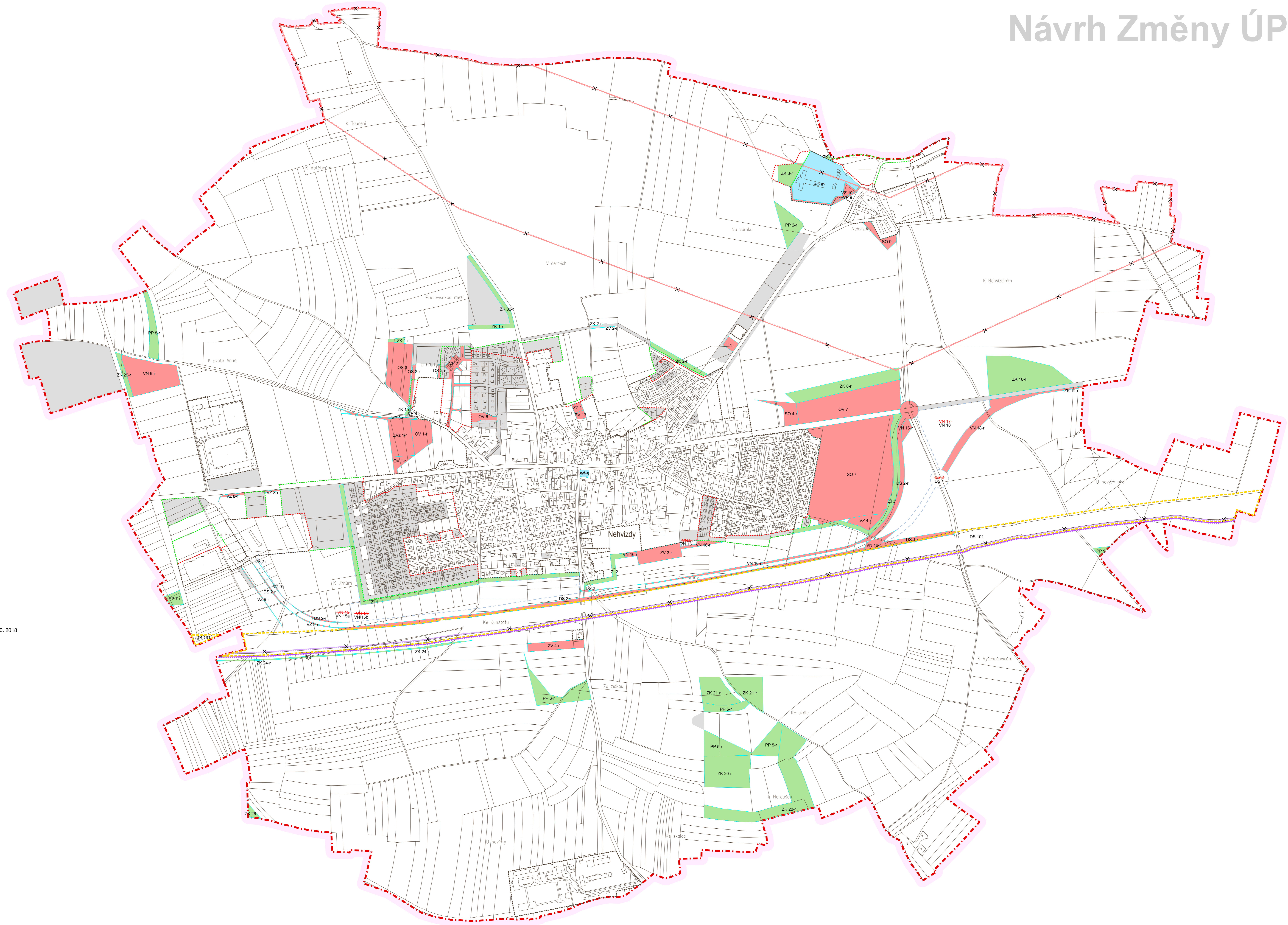


# ZMĚNA Č. 4 ÚZEMNÍHO PLÁNU NEHVIZDY

## Návrh Změny ÚP

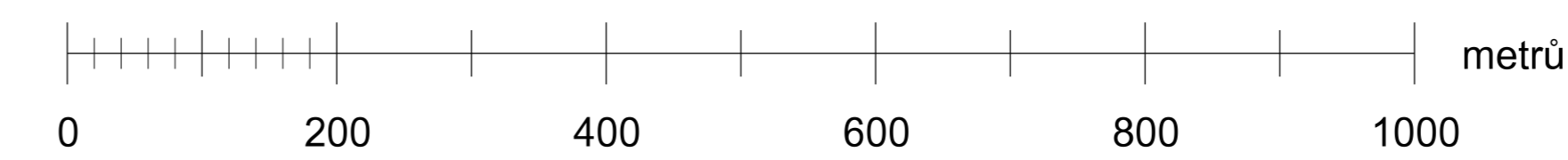


M.: 1:5000



- Hranice**
- hranice řešeného území
  - katastrální hranice
  - hranice zastavěného území dle platné ÚPD
  - úseky hranice zastavěného území rušené Změnou č. 4 ÚP ke dni 1. 10. 2018
  - úseky hranice zastavěného území nově vymezené Změnou č. 4 ÚP ke dni 1. 10. 2018
  - hranice ploch změn
- Plochy změn**
- stabilizované plochy
  - plochy zastavitelné
  - plochy přestavby
  - plochy změn v krajíně
  - koridor dopravní infrastruktury - územní rezerva pro rozšíření dálnice
  - koridor dopravní infrastruktury - pro drážní dopravu
  - koridor dopravní infrastruktury - pro drážní dopravu - rušení návrhu
  - koridor technické infrastruktury - vedení VVN 400 kV - rušení návrhu
  - změna číslování ploch

A1. Výkres základního členění



<b>KADLEC K.K. NUSLE, spol. s r.o.</b>				
Chaberská 3, 182 00 Praha 8 Tel./fax: 284 680 740, 284 680 750 e-mail: posta@kadleck.cz www.kadleck.cz				
Projekce:	Ing. arch. Daniela Štrbová	Oborní odpověď:	Štěpán Klampár	
Podrobnosti:	Územní plán Nehvizdy územně zastavěný území, Jaromírem Trnkou	Schválil/a orgán:	zastupitelstvo Městyse Nehvizdy	Číslo schůze:
Adresa:	Změna č. 4 Územního plánu Nehvizdy Návrh Změny ÚP			Datum:
Název výkresu:	Výkres základního členění			Strana:
				478/17
				1.2019
				A1
				1: 5000