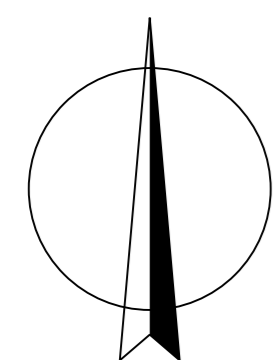
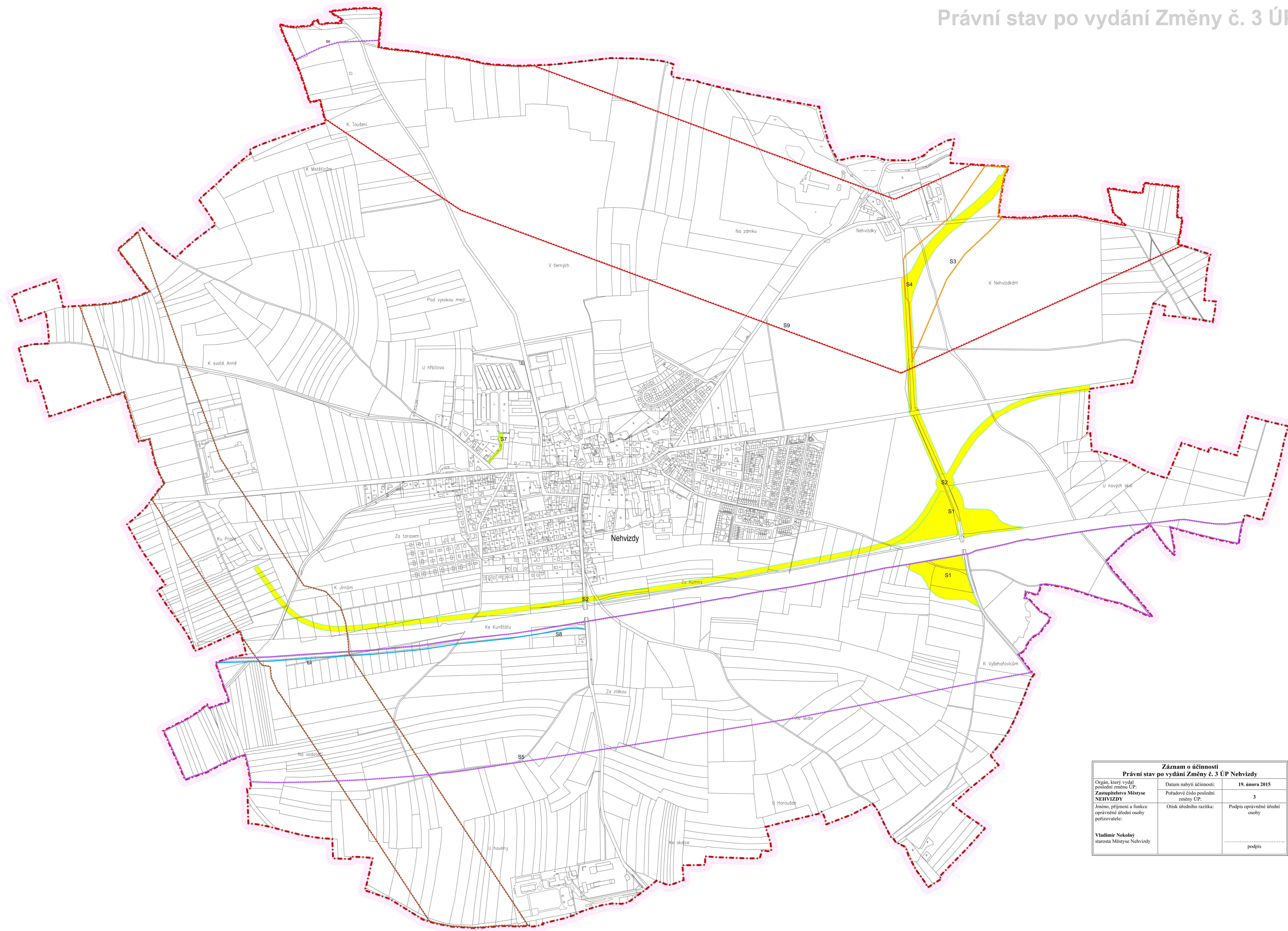


# ÚZEMNÍ PLÁN NEHVIZDY

Právní stav po vydání Změny č. 3 ÚP



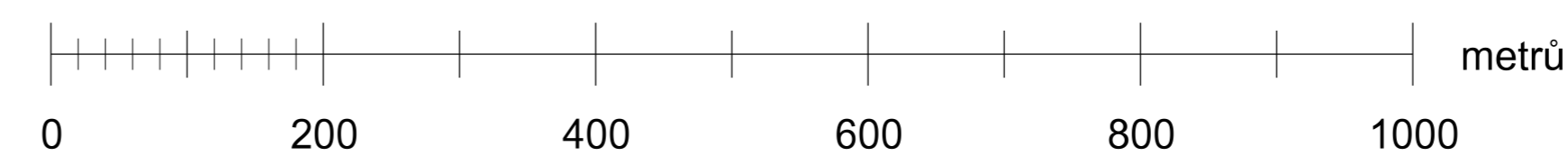
M.: 1:5000



- Hranice**
- hranice řešeného území
  - katastrální hranice
- Veřejně prospěšné stavby**  
Vyhlášení — odepnutí práv  
Opravní infrastruktura
- S1, S2, S4 plocha pro výstavbu silnice (DS 1, DS 2, DS 4)
  - S3 koridor pro výstavbu silnice (DS 3)
  - S5, S6 koridor pro výstavbu železnice (DD 1, DD 2)
  - S7 přestavba komunikace (VP 5)
  - S8 výstavba cyklistické stezky
- Vyhlášení — omezení práv  
Technická infrastruktura - liniová vedení
- S9 koridor pro vedení VVN 400kV
  - S10 koridor pro ropovod Družba (přípolož)

Záznam o účinnosti Právní stav po vydání Změny č. 3 ÚP Nehvizdy		
Orgán, který vydal poslední změnu ÚP: <b>Zastupitelstvo Městysse NEHVIZDY</b>	Datum nabytí účinnosti: Pořadové číslo poslední změny ÚP: Ověřovací razítko:	<b>19. února 2015</b> <b>3</b> Podpis oprávněné úřední osoby
Jméno, příjmení a funkce oprávněné úřední osoby pořizovatele: <b>Vladimír Nekolný</b> starosta Městysse Nehvizdy		..... podpis

A6. Výkres veřejně prospěšných staveb, opatření a asanací



<b>KADLEC K.K. NUSLE, spol. s r.o.</b>			
Chaberská 3, 182 00 Praha 8 Tel./fax: 284 880 740, 284 880 750 e-mail: posta@kadleck.cz www.kadleck.cz			
Projekce: Ing. arch. Daniela Štrbová	Oborný specialista: Štěpán Klampár	Číslo schůze: 429/2013	
Projekce: Úřad Městysse Nehvizdy	Schvalovací orgán: zastupitelstvo Městysse Nehvizdy	Datum: 2. 2015	Váha č.: A6
Název výkresu: Výkres veřejně prospěšných staveb, opatření a asanací		Měřítko: 1:5000	Kopie č.: