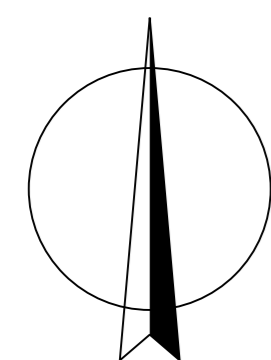
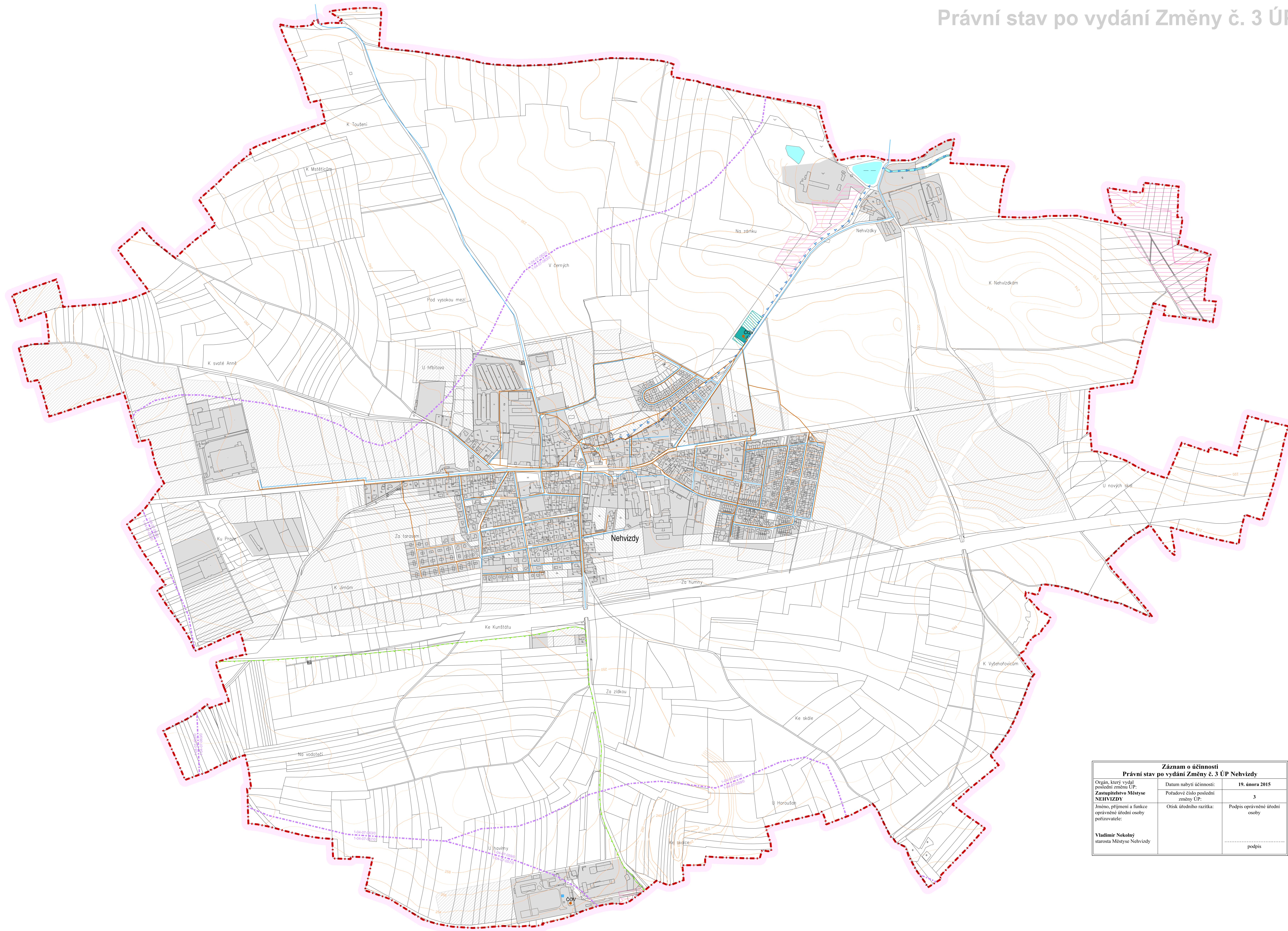


# ÚZEMNÍ PLÁN NEHVIZDY

Právní stav po vydání Změny č. 3 ÚP



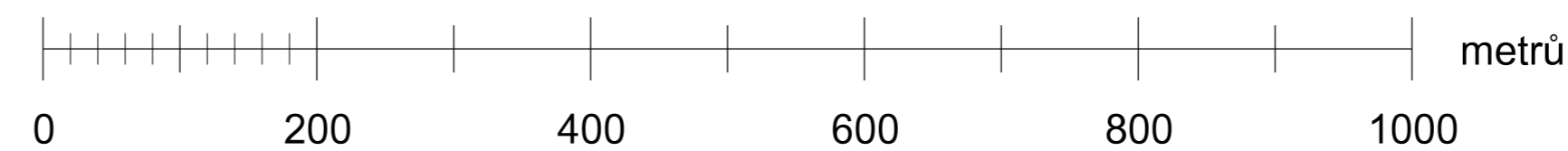
M.: 1:5000



## LEGENDA :

- Hranice**  
stav  
 hranice řešeného území  
 katastrální hranice
- Územní prvky**  
stav návrh  
 urbanizované plochy
- Kanalizace**  
 kanalizace  
 čistírna odpadních vod
- Zásobování vodou**  
 vodovod  
 vodojem  
 ochranné pásmo vodního zdroje
- Vodní režim**  
 vodní plochy a toky  
 ostatní vodní toky  
 meliorace  
 rozvodnice

Záznam o účinnosti Právní stav po vydání Změny č. 3 ÚP Nehvizdy		
Orgán, který vydal poslední změnu ÚP: <b>Zastupitelstvo Městyse NEHVIZDY</b>	Datum nabytí účinnosti: 19. února 2015	
Poradové číslo poslední změny ÚP:	3	
Jméno, příjmení a funkce oprávněné úřední osoby pořizovatele: <b>Vladimír Nekolný</b> starosta Městyse Nehvizdy	Ověřovací razítko: .....	Podpis oprávněné úřední osoby: ..... podpis



<b>KADLEC K.K. NUSLE, spol. s r.o.</b>			
Chraberská 3, 182 00 Praha 8 Tel./fax : 284 880 740, 284 880 750 e-mail: posta@kadleck.cz www.kadleck.cz			
Projekce: Ing. arch. Daniela Štrbová	Odborný vedoucí: .....	Číslo výtisku: 428/2013	
Projektoval: Úřad Městyse Nehvizdy	Schválil/í orgán: Zastupitelstvo Městyse Nehvizdy	Číslo výtisku: 428/2013	
Název výkresu: Technická infrastruktura - vodní hospodářství		Datum: 2. 2015	Váha č.: A4
		Měřítko: 1: 5000	Kopie č.: