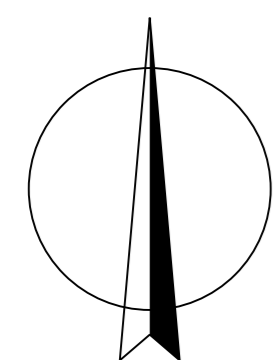
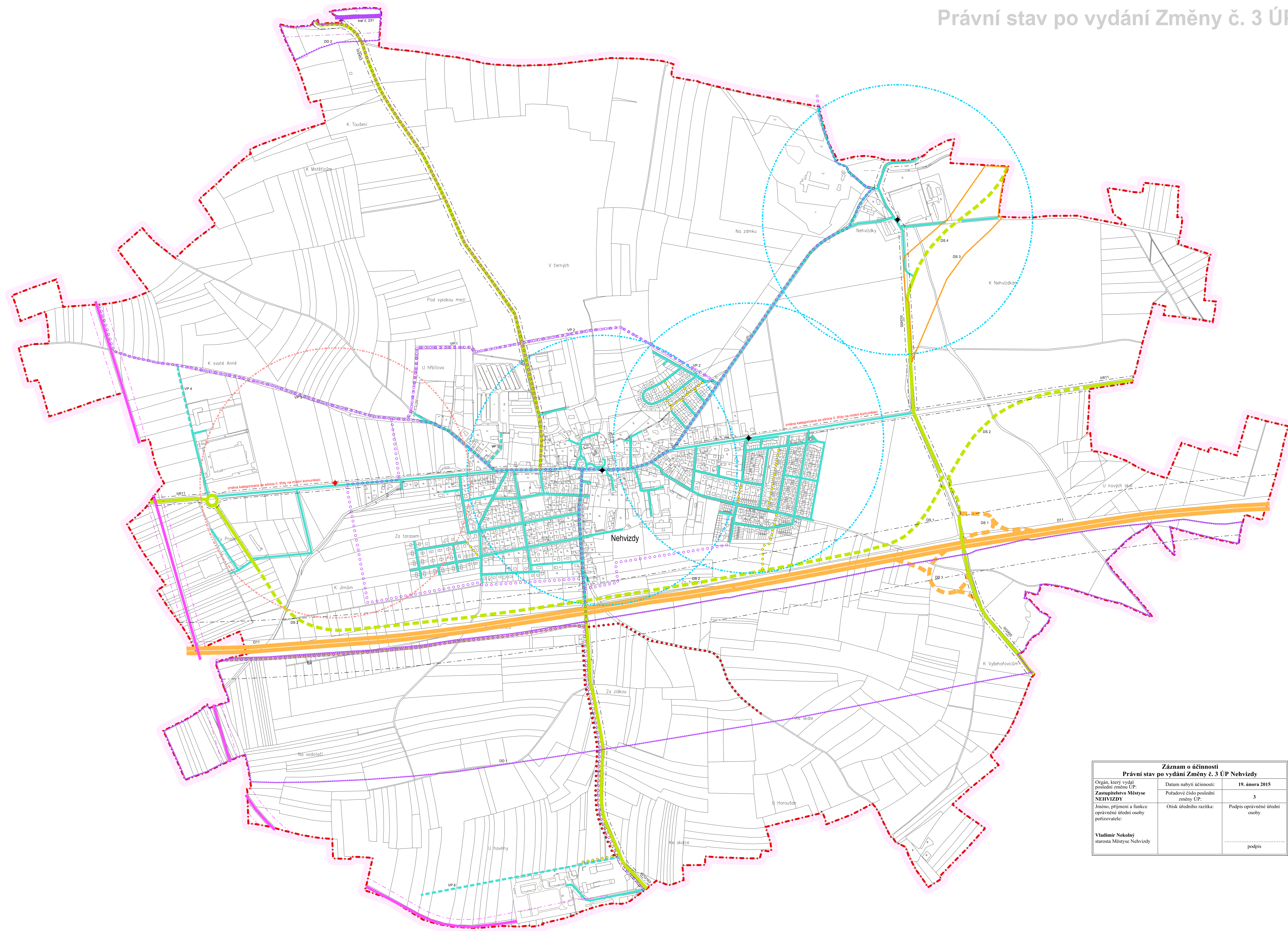


ÚZEMNÍ PLÁN NEHVIZDY

Právní stav po vydání Změny č. 3 ÚP

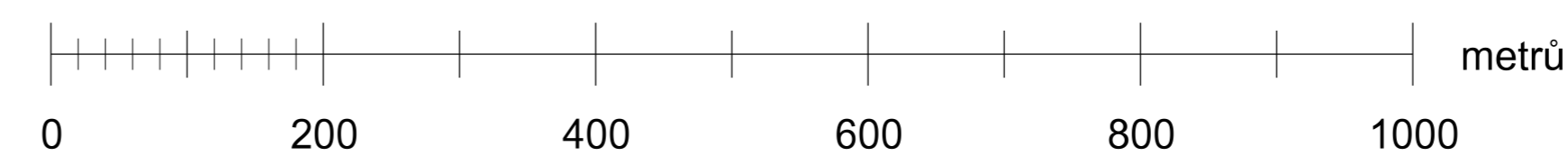


M.: 1:5000



- Hranice**
- stav
 - hranice řešeného území
 - katastrální hranice
- Doprava**
- stav návrh
 - dálnice
 - silnice II. a III. třídy
 - koridor pro silnici II. třídy
 - místní komunikace obslužné
 - účelové komunikace
 - ochranné pásmo silnice
 - zastávka autobusové dopravy
 - docházková vzdálenost autobusové dopravy 500 m
 - železnice
 - železniční vlečka
 - koridor pro železniční dopravu
 - ochranné pásmo železnice
 - ochranné pásmo vlečky
 - cyklotrasa
 - stezka pro pěši a cyklisty
 - pěší komunikace

Záznam o účinnosti		
Právní stav po vydání Změny č. 3 ÚP Nehvizdy		
Orgán, který vydal poslední změnu ÚP: Zastupitelstvo Městyse NEHVIZDY	Datum nabytí účinnosti: 19. února 2015	
Číslo, příjmení a funkce oprávněné úřední osoby pořizovatele: Vladimír Nekolný starosta Městyse Nehvizdy	Pořadové číslo poslední změny ÚP: 3	Podpis oprávněné úřední osoby: podpis
	Ověřil úředním razítkem:	



KADLEC K.K. NUSLE, spol. s r.o.			
Chraberská 3, 182 00 Praha 8 Tel./fax: 284 880 740, 284 880 750 e-mail: posta@kadleckk.cz www.kadleckk.cz			
Příjmení: Ing. arch. Daniela Štrbová	Oborní specializace: územní plánování	Osoba: Štěpán Klampár	Číslo schůzky: 428/2013
Příjmení: Úřad Městyse Nehvizdy	Schvalovací orgán: zastupitelstvo Městyse Nehvizdy	Datum: 2. 2015	Velikost: A3
Název výkresu: Dopravní infrastruktura	Měřítko: 1: 5000	Krajce č.:	