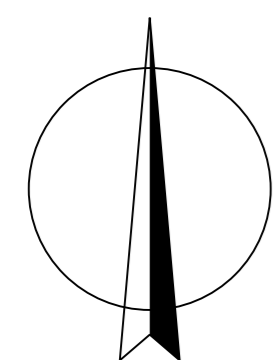
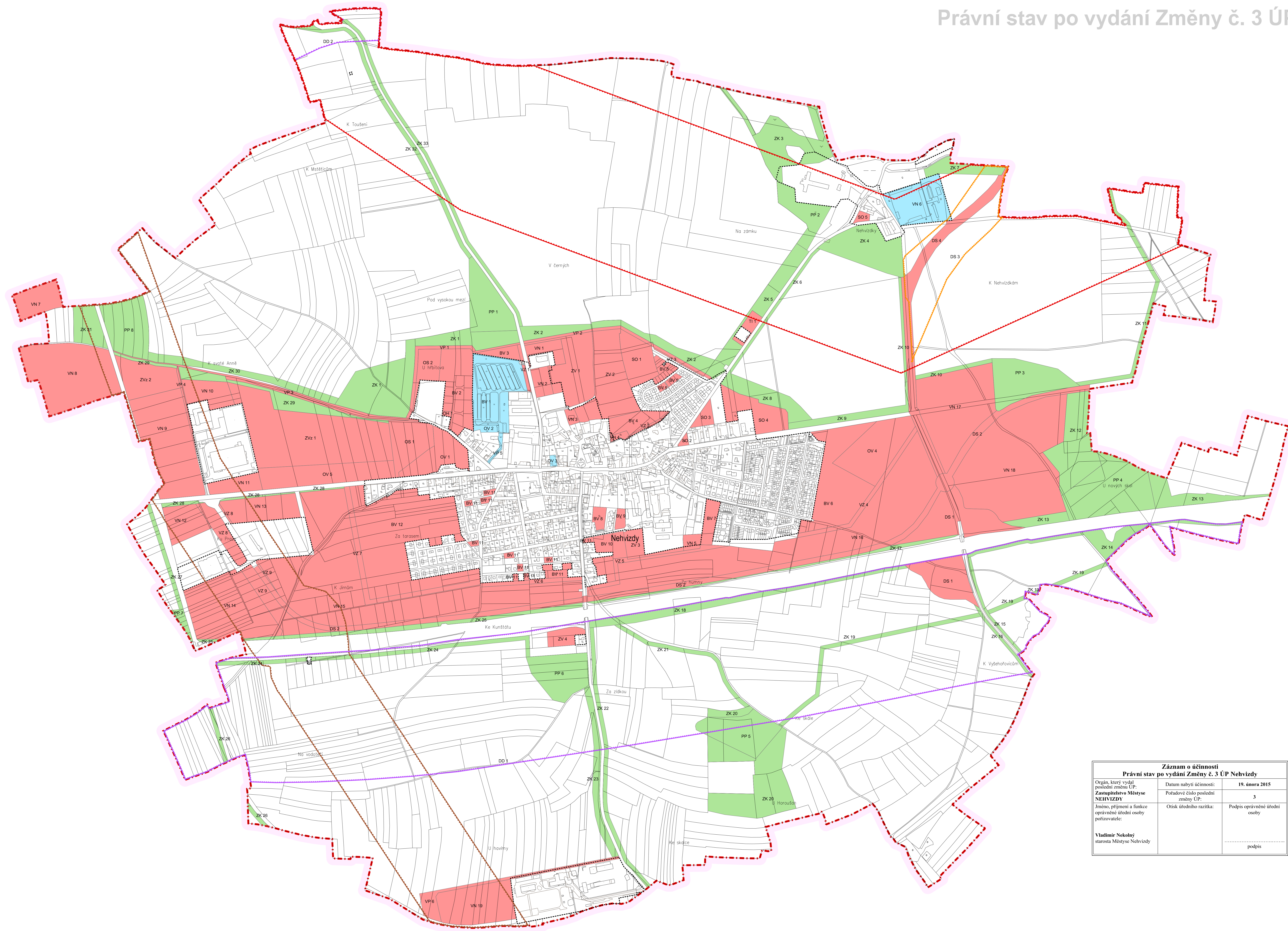


ÚZEMNÍ PLÁN NEHVIZDY

Právní stav po vydání Změny č. 3 ÚP

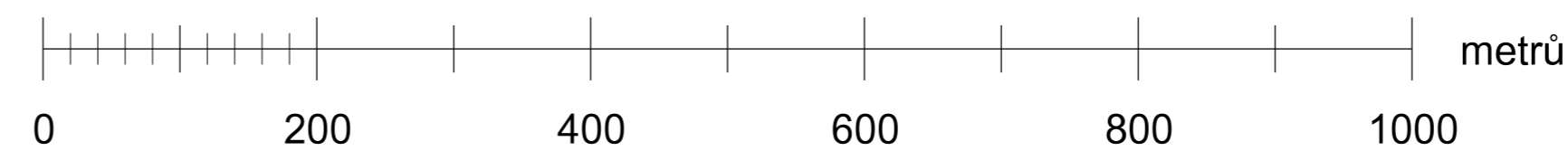


M.: 1:5000



- Hranice**
- | stav | návrh | popis |
|------|-------|---|
| | | hranice řešeného území |
| | | katastrální hranice |
| | | hranice zastavěného území dle § 58 zák. č. 183/2006 Sb. ke dni 1. 6. 2014 |
| | | hranice ploch změn |
- Plochy změn**
- | | |
|--|--|
| | zastavitelné plochy |
| | plochy přestavby |
| | plochy změn v krajíně |
| | koridor pro silnici II. třídy |
| | koridor pro železniční dopravu |
| | koridor technické infrastruktury - vedení VVN 400 kV |
| | koridor technické infrastruktury - ropovod Družba (přípočet) |

Záznam o účinnosti Právní stav po vydání Změny č. 3 ÚP Nehvizdy		
Orgán, který vydal poslední změnu ÚP: Zastupitelstvo Městysse NEHVIZDY	Datum nabytí účinnosti: Pořadové číslo poslední změny ÚP: 3	19. února 2015
Jméno, příjmení a funkce oprávněné úřední osoby pořizovatele: Vladimír Nekolný starosta Městysse Nehvizdy	Ověřovací razítka: Podpis oprávněné úřední osoby podpis



KADLEC K.K. NUSLE, spol. s r.o. Chraberská 3, 182 00 Praha 8 Tel./fax: 284 880 740, 284 880 750 e-mail: posta@kadleck.cz www.kadleck.cz			
Projekce: Ing. arch. Daniela Štrbová	Oborný spolupracovník: Štěpán Klumpar	Číslo schůzky: 428/2013	
Projekce: Úřad Městysse Nehvizdy	Schválil/a: zastupitelstvo Městysse Nehvizdy	Datum: 2. 2015	Verze č.: A1
Název výkresu: Výkres základního členění		Měřítko: 1: 5000	Kopie č.: